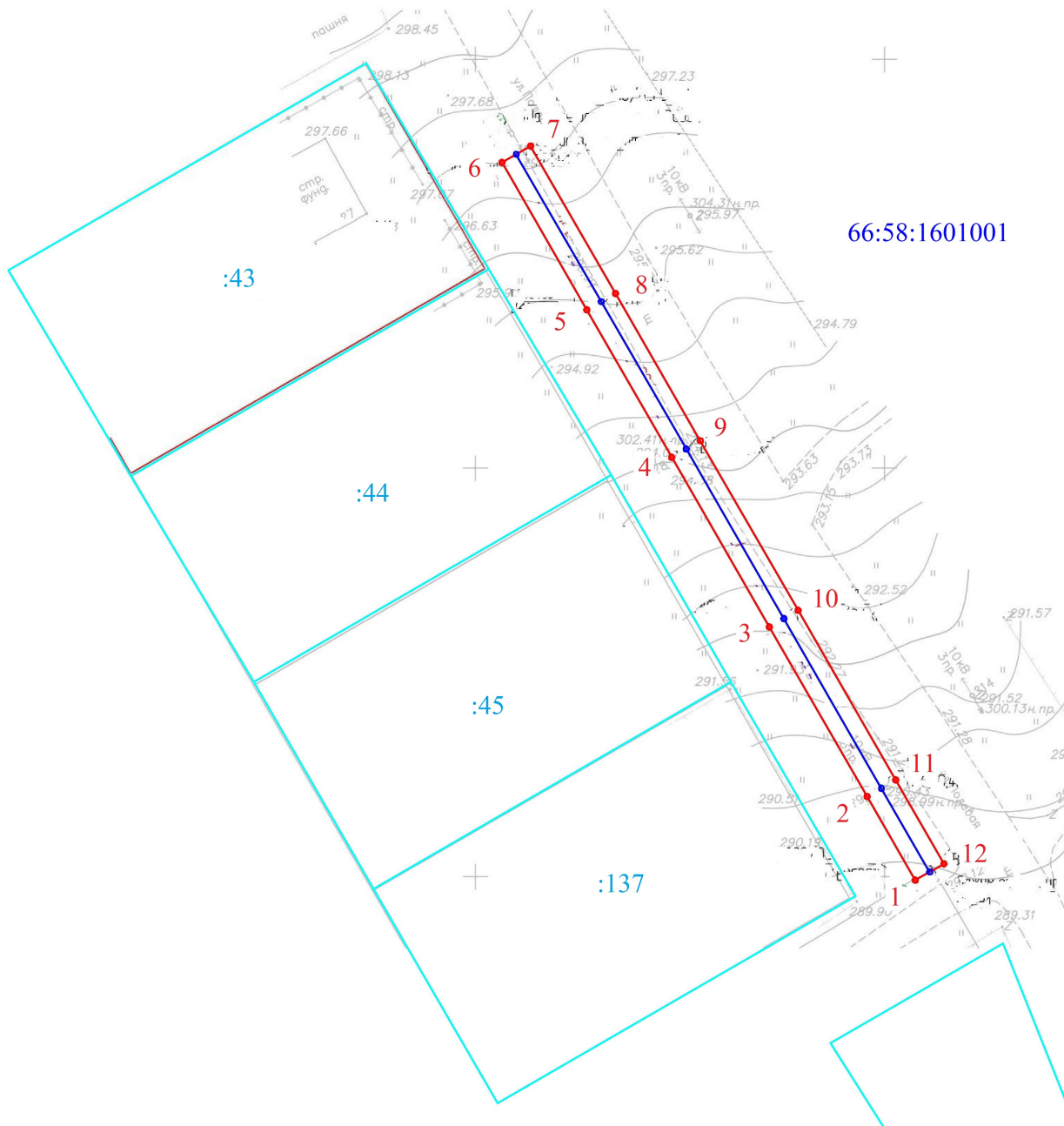





Схема расположения границ публичного сервитута

Местоположение: 623145, Свердловская обл, Первоуральск г, Извездная д		
Цель установления публичного сервитута: размещение инженерного сооружения Отпайка от ВЛ 0,4 кВ в р-не ул. Тракторная, 5а (ТП-4046) (Электроснабжение жилого дома Морковской А.К., находящегося по адресу: Свердловская обл, г. Первоуральск, д. Извездная, ул. Полевая, 7)		
Номер кадастрового квартала: 66:58:1601001		
Кадастровый номер земельного участка:		
Общая площадь публичного сервитута: 401 м ²		
Система координат: МСК-66, зона 1		
Обозначение характерных точек границ	Координаты, м	
	X	Y
1	2	3
1	403399.35	1483702.99
2	403409.49	1483697.15
3	403430.03	1483685.33
4	403450.57	1483673.51
5	403468.42	1483663.23
6	403486.27	1483652.95
7	403488.27	1483656.41
8	403470.42	1483666.69
9	403452.57	1483676.97
10	403432.03	1483688.79
11	403411.49	1483700.61
12	403401.35	1483706.45
1	403399.35	1483702.99



Условные обозначения:

- 66:20:0104001** Надпись номера кадастрового квартала
-  Граница кадастрового квартала
-  Границы земельных участков, включенные в ГКН
-  Граница публичного сервитута
- :59** Надпись кадастрового номера земельного участка

Масштаб 1:500