

Извещение о возможности установления публичных сервитутов

В соответствии со ст. 39.42 Земельного Кодекса Российской Федерации Администрация городского округа Первоуральск информирует, что в связи с обращением ОАО «МРСК Урала» об установлении публичных сервитутов в отношении земельных участков и земель на территории Первоуральского городского округа с целью размещения линейного объекта электросетевого хозяйства, принадлежащего ОАО МРСК Урала на праве собственности: ВЛ-110 Кв, ПС Первоуральская-ПС Металл 1,2, литер 2

Описание местоположения земельного участка, в отношении которого испрашивается публичный сервитут:

часть земельного участка с кадастровым номером квартала 66:58:0111013;

часть земельного участка с кадастровым номером квартала 66:58:0111001;

часть земельного участка с кадастровым номером квартала 66:58:0111005;

часть земельного участка с кадастровым номером 66:58:0111013:64;

часть земельного участка с кадастровым номером 66:58:2803001:72;

часть земельного участка с кадастровым номером 66:58:0000000:75

Описание местоположения границ публичного сервитута: согласно прилагаемой схеме.

Заинтересованные лица могут ознакомиться с поступившим ходатайством об установлении публичного сервитута и прилагаемым к нему описанием местоположения границ публичного сервитута на официальном сайте городского округа Первоуральск в информационно-телекоммуникационной сети «Интернет» по адресу: <https://prvadm.ru/>, в разделе «Деловая жизнь» - «Градостроительство» - «Извещения об установлении сервитута».

Почтовый адрес уполномоченного органа: 623100, город Первоуральск, улица Советская, 1, Управление архитектуры и градостроительства Администрации городского округа Первоуральск (далее Управление).

Электронный адрес уполномоченного органа: uaig@prvadm.ru.

Номера контактных справочных телефонов уполномоченного органа: 8(3439) 64-60-60 доб. 301 либо 306.

Правообладатели земельных участков, в отношении которых испрашивается публичный сервитут, если их права не зарегистрированы в Едином государственном реестре недвижимости, в течение 30 (тридцати) дней со дня опубликования данного сообщения подают в Управление заявления об учете их прав (обременений прав) на земельные участки с приложением копий документов, подтверждающих эти права (обременения прав). В таких заявлениях указывается способ связи с правообладателями земельных участков, в том числе их почтовый адрес и (или) адрес электронной почты.

Правообладатели земельных участков, подавшие такие заявления по истечении указанного срока, несут риски невозможности обеспечения их прав в связи с отсутствием информации о таких лицах и их правах на земельные участки.





Схема расположения границ публичного сервитута объекта: ВЛ-110 кВ ПС Первоуральская - ПС
Металл 1, 2, литер 2

Обзорная схема границ ЗОУИТ



Масштаб 1:36854

Используемые условные знаки и обозначения:

	Характерная точка границы объекта землеустройства
	Надписи номеров характерных точек границы объекта землеустройства
	Граница объекта землеустройства
	Граница объекта землеустройства