

Схема расположения границ публичного сервитута

Условное обозначение земельного участка: 66:58:0000000:12158/чз

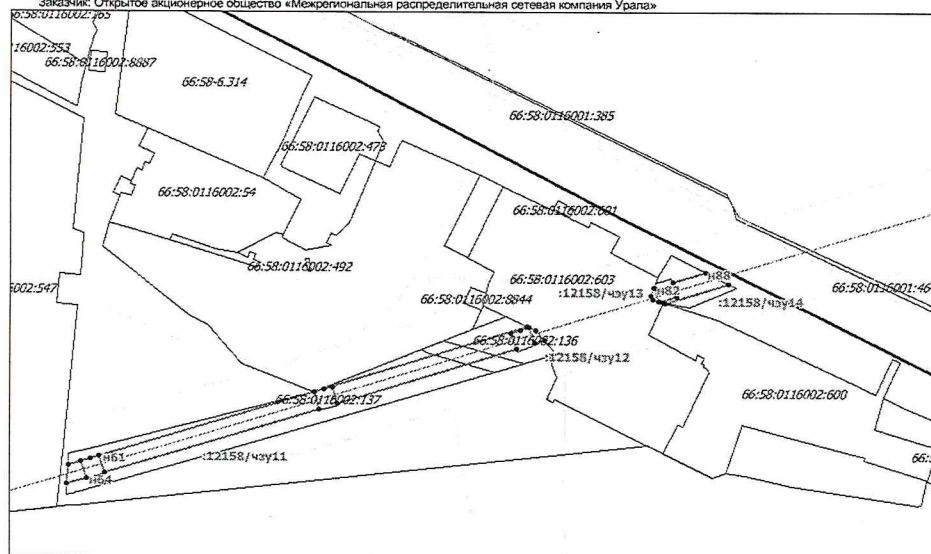
Местоположение: Свердловская область, город Первоуральск, вдоль улицы Урицкого, шоссе Московское и территории ПНТЗ (от опоры 176 до опоры 203)

Кадастровый квартал: 66:58:0116001, 66:58:0116002

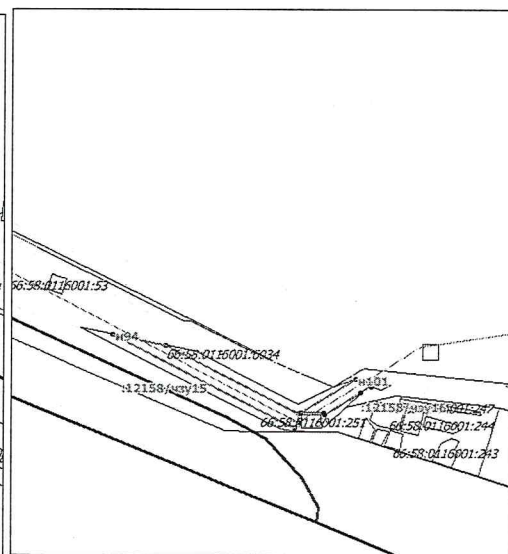
Категория земель: земли населенных пунктов

Площадь частей земельного участка - :12158/чз1 - 81 кв.м., :12158/чз2-670 кв.м., :12158/чз3-171 кв.м., :12158/чз4-176 кв.м., :12158/чз5-156 кв.м., :12158/чз6-171 кв.м., :12158/чз7-46 кв.м., :12158/чз8-74 кв.м., :12158/чз9-396 кв.м., :12158/чз10-372 кв.м., :12158/чз11-2378 кв.м., :12158/чз12-32 кв.м., :12158/чз13-16 кв.м., :12158/чз14-257 кв.м., :12158/чз15-1224 кв.м., :12158/чз16-412 кв.м.

Заказчик: Открытое акционерное общество «Межрегиональная распределительная сетевая компания Урала»







М 1:2000



М 1:2500

Условные обозначения:

-  - граница и кадастровый номер кадастрового квартала
-  - граница и кадастровый номер существующего земельного участка
-  - граница и обозначение земельного участка под строительство ВЛ
-  - обозначение характерной точки границы