

ОПИСАНИЕ МЕСТОПОЛОЖЕНИЯ ГРАНИЦ

Теплосеть Т-155, с кадастровым номер объекта:66:58:0000000:12929, расположенным по адресу:Свердловская область, г. Первоуральск.

Сведения об объекте		
№ п/п	Характеристики объекта	Описание характеристик
1	2	3
1	Местоположение объекта	Свердловская область, Первоуральск г
2	Площадь объекта ± величина погрешности определения площади ($P \pm \Delta P$), м ²	2806 ± 10
3	Иные характеристики объекта	<p>Публичный сервитут устанавливается до 01.11.2024</p> <p>Публичный сервитут в интересах ПАО «Т Плюс» в целях размещения и эксплуатации объекта: теплосеть Т-155</p> <p>Теплосеть Т-155, с кадастровым номер объекта:66:58:0000000:12929, расположенным по адресу: Свердловская область, г. Первоуральск.</p>

Сведения о местоположении границ объекта					
1. Система координат – МСК 66, зона 1					
2. Сведения о характерных точках границ объекта					
Обозначение характерных точек границ	Координаты, м		Метод определения координат характерной точки	Средняя квадратическая погрешность положения характерной точки (Mt), м	Описание обозначения точки на местности (при наличии)
	X	Y			
1	2	3	4	5	6
1	399126.92	1492605.90	Геодезический метод	0.1	-
2	399118.27	1492604.90	Геодезический метод	0.1	-
3	399123.91	1492551.47	Геодезический метод	0.1	-
4	399132.00	1492484.57	Геодезический метод	0.1	-
5	399133.52	1492461.99	Геодезический метод	0.1	-
6	399131.14	1492436.02	Геодезический метод	0.1	-
7	399126.69	1492414.33	Геодезический метод	0.1	-
8	399125.65	1492347.01	Геодезический метод	0.1	-
9	399099.98	1492346.90	Геодезический метод	0.1	-
10	399101.38	1492309.72	Геодезический метод	0.1	-
11	399101.01	1492306.81	Геодезический метод	0.1	-
12	399109.55	1492306.48	Геодезический метод	0.1	-
13	399109.99	1492310.05	Геодезический метод	0.1	-
14	399108.88	1492337.86	Геодезический метод	0.1	-
15	399126.46	1492338.38	Геодезический метод	0.1	-
16	399131.64	1492338.80	Геодезический метод	0.1	-
17	399134.26	1492343.10	Геодезический метод	0.1	-
18	399135.29	1492413.31	Геодезический метод	0.1	-
19	399139.69	1492434.77	Геодезический метод	0.1	-
20	399142.16	1492461.88	Геодезический метод	0.1	-
21	399140.60	1492485.40	Геодезический метод	0.1	-
22	399132.50	1492552.22	Геодезический метод	0.1	-
1	399126.92	1492605.90	Геодезический метод	0.1	-

План границ объекта



Масштаб 1:2000

Используемые условные знаки и обозначения:




	Характерная точка границы объекта землеустройства
	Надписи номеров характерных точек границы объекта землеустройства
	Граница объекта землеустройства




Схема расположения границ объекта:

Теплосеть Т-155, с кадастровым номером объекта: 66:58:0000000:12929, расположенным по адресу:
Свердловская область, г. Первоуральск.



Масштаб 1:2000

Используемые условные знаки и обозначения:

	Характерная точка границы объекта землеустройства
	Надписи номеров характерных точек границы объекта землеустройства
	Граница объекта землеустройства

