

## ОПИСАНИЕ МЕСТОПОЛОЖЕНИЯ ГРАНИЦ

Зона публичного сервитута объекта: Тепловые сети , с кадастровым номер объекта:66:58:0000000:13536, расположенный по адресу Свердловская область, городской округ Первоуральск, п. Вересовка, от котельной по адресу:ул. Вересовка, 29а в районе улиц: Заводская, Вересовка  
(наименование объекта, местоположение границ которого описано (далее - объект))

### Раздел 1

Сведения об объекте		
N п/п	Характеристики объекта	Описание характеристик
1	2	3
1	Местоположение объекта	Свердловская область, Первоуральск г, Вересовка п
2	Площадь объекта ± величина погрешности определения площади ( $P \pm \Delta P$ ), м <sup>2</sup>	4337 ± 7
3	Иные характеристики объекта	<p>1. Публичный сервитут в интересах ПАО «Т Плюс» в целях размещения и эксплуатации объекта: Тепловые сети , с кадастровым номер объекта: 66:58:0000000:13536.</p> <p>2. Тепловые сети , с кад. № 66:58:0000000:13536, расположенный по адресу Свердловская область, городской округ Первоуральск, п. Вересовка, от котельной по адресу:ул. Вересовка, 29а в районе улиц: Заводская, Вересовка</p>

### Раздел 2

Сведения о местоположении границ объекта					
1. Система координат МСК 66, зона 1					
2. Сведения о характерных точках границ объекта					
Обозначение характерных точек границ	Координаты, м		Метод определения координат характерной точки	Средняя квадратическая погрешность положения характерной точки (Mt), м	Описание обозначения точки на местности (при наличии)
	X	Y			
1	2	3	4	5	6
1	402756.51	1482316.01	Геодезический метод	0.1	-
2	402760.23	1482308.78	Геодезический метод	0.1	-
3	402754.74	1482305.55	Геодезический метод	0.1	-
4	402754.15	1482306.68	Геодезический метод	0.1	-
5	402747.98	1482303.59	Геодезический метод	0.1	-
6	402742.62	1482298.99	Геодезический метод	0.1	-
7	402697.16	1482307.88	Геодезический метод	0.1	-
8	402697.75	1482313.82	Геодезический метод	0.1	-
9	402740.47	1482305.36	Геодезический метод	0.1	-
10	402744.53	1482308.51	Геодезический метод	0.1	-
11	402751.00	1482311.93	Геодезический метод	0.1	-
12	402750.57	1482312.94	Геодезический метод	0.1	-
1	402756.51	1482316.01	Геодезический метод	0.1	-
					-
13	402642.59	1482385.16	Геодезический метод	0.1	-
14	402623.28	1482350.96	Геодезический метод	0.1	-
15	402628.50	1482348.01	Геодезический метод	0.1	-
16	402647.80	1482382.18	Геодезический метод	0.1	-
13	402642.59	1482385.16	Геодезический метод	0.1	-

## Сведения о местоположении границ объекта

## 1. Система координат МСК 66, зона 1

## 2. Сведения о характерных точках границ объекта

Обозначение характерных точек границ	Координаты, м		Метод определения координат характерной точки	Средняя квадратическая погрешность положения характерной точки (Mt), м	Описание обозначения точки на местности (при наличии)
	X	Y			
					-
17	402542.39	1482479.78	Геодезический метод	0.1	-
18	402542.15	1482479.30	Геодезический метод	0.1	-
19	402528.12	1482473.48	Геодезический метод	0.1	-
20	402530.76	1482468.11	Геодезический метод	0.1	-
21	402547.16	1482474.81	Геодезический метод	0.1	-
22	402547.98	1482478.04	Геодезический метод	0.1	-
17	402542.39	1482479.78	Геодезический метод	0.1	-
					-
23	402854.58	1482493.86	Геодезический метод	0.1	-
24	402845.89	1482481.23	Геодезический метод	0.1	-
25	402844.73	1482482.00	Геодезический метод	0.1	-
26	402839.71	1482474.34	Геодезический метод	0.1	-
27	402846.82	1482469.48	Геодезический метод	0.1	-
28	402852.25	1482477.58	Геодезический метод	0.1	-
29	402851.15	1482478.46	Геодезический метод	0.1	-
30	402859.46	1482490.75	Геодезический метод	0.1	-
23	402854.58	1482493.86	Геодезический метод	0.1	-
					-
31	402654.56	1482686.46	Геодезический метод	0.1	-
32	402648.25	1482683.10	Геодезический метод	0.1	-
33	402624.55	1482682.01	Геодезический метод	0.1	-
34	402608.99	1482645.49	Геодезический метод	0.1	-
35	402599.05	1482644.97	Геодезический метод	0.1	-
36	402583.18	1482588.02	Геодезический метод	0.1	-
37	402607.08	1482581.32	Геодезический метод	0.1	-
38	402585.80	1482507.90	Геодезический метод	0.1	-
39	402555.55	1482515.65	Геодезический метод	0.1	-
40	402553.66	1482508.26	Геодезический метод	0.1	-
41	402559.43	1482506.61	Геодезический метод	0.1	-
42	402559.87	1482508.31	Геодезический метод	0.1	-
43	402590.05	1482500.71	Геодезический метод	0.1	-
44	402614.66	1482585.58	Геодезический метод	0.1	-
45	402590.48	1482591.91	Геодезический метод	0.1	-
46	402603.57	1482639.16	Геодезический метод	0.1	-
47	402613.01	1482639.72	Геодезический метод	0.1	-
48	402629.69	1482676.31	Геодезический метод	0.1	-
49	402646.90	1482677.03	Геодезический метод	0.1	-
50	402681.10	1482616.40	Геодезический метод	0.1	-
51	402686.89	1482619.64	Геодезический метод	0.1	-
52	402688.12	1482618.00	Геодезический метод	0.1	-
53	402682.37	1482613.96	Геодезический метод	0.1	-
54	402727.90	1482553.44	Геодезический метод	0.1	-
55	402772.95	1482525.15	Геодезический метод	0.1	-
56	402826.37	1482497.97	Геодезический метод	0.1	-
57	402825.32	1482496.41	Геодезический метод	0.1	-
58	402834.63	1482490.94	Геодезический метод	0.1	-

## Сведения о местоположении границ объекта

## 1. Система координат МСК 66, зона 1

## 2. Сведения о характерных точках границ объекта




Обозначение характерных точек границ	Координаты, м		Метод определения координат характерной точки	Средняя квадратическая погрешность положения характерной точки (Mt), м	Описание обозначения точки на местности (при наличии)
	X	Y			
59	402840.11	1482499.24	Геодезический метод	0.1	-
60	402831.00	1482504.84	Геодезический метод	0.1	-
61	402829.75	1482503.03	Геодезический метод	0.1	-
62	402775.91	1482530.36	Геодезический метод	0.1	-
63	402732.10	1482557.94	Геодезический метод	0.1	-
64	402690.75	1482612.51	Геодезический метод	0.1	-
65	402696.64	1482616.62	Геодезический метод	0.1	-
66	402688.70	1482627.85	Геодезический метод	0.1	-
67	402683.44	1482624.58	Геодезический метод	0.1	-
68	402652.86	1482678.76	Геодезический метод	0.1	-
69	402657.38	1482681.17	Геодезический метод	0.1	-
31	402654.56	1482686.46	Геодезический метод	0.1	-

Схема расположения границ объекта: Тепловые сети , с кадастровым номер объекта:66:58:0000000:13536, расположенный по адресу Свердловская область, городской округ Первоуральск, п. Вересовка, от котельной по адресу:ул. Вересовка, 29а в районе улиц: Заводская, Вересовка



Масштаб 1:2500

Используемые условные знаки и обозначения:

- |   |   |
|---|---|
|  | Характерная точка границы объекта                 |
|  | Надписи номеров характерных точек границы объекта |
|  | Граница объекта                                   |