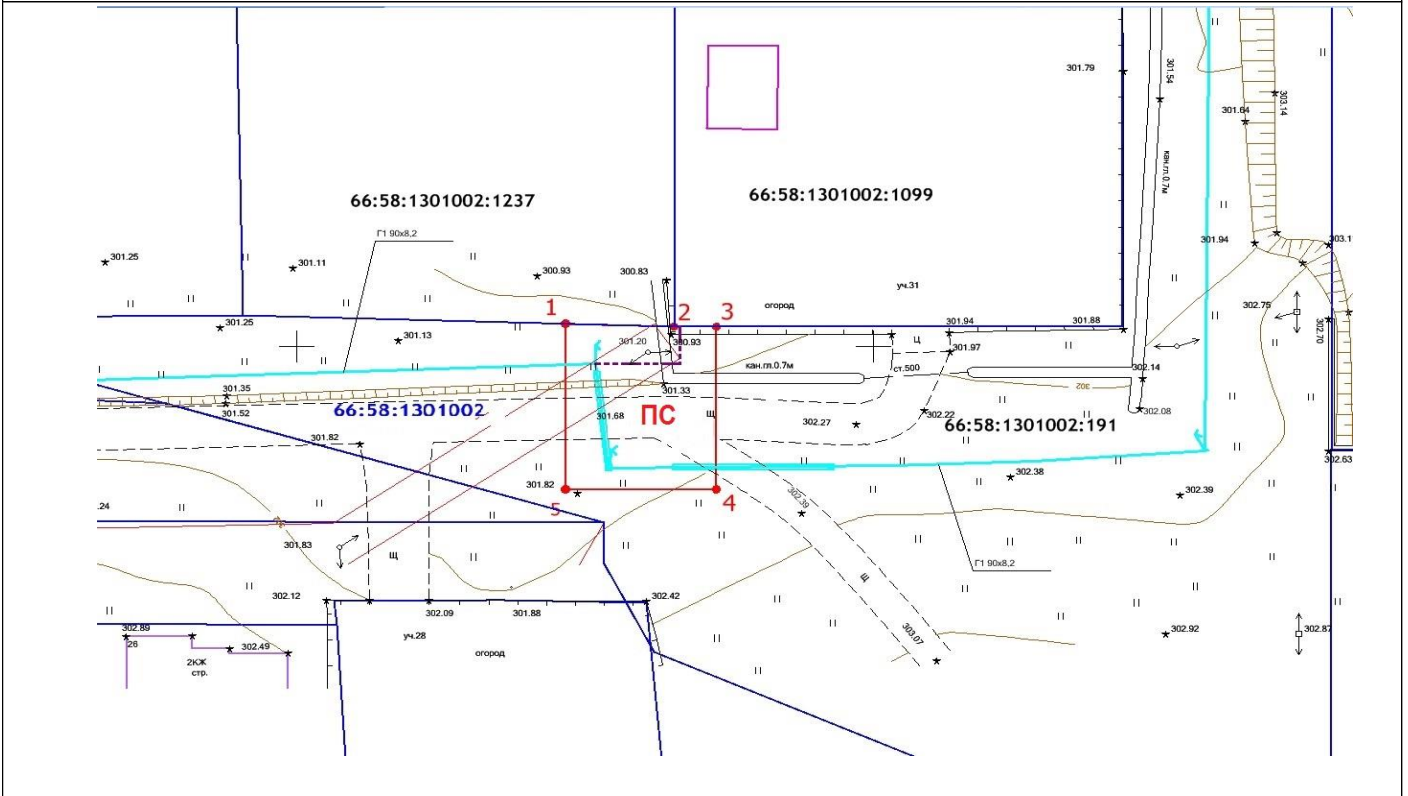


СВЕДЕНИЯ О ПЛАНИРУЕМЫХ ГРАНИЦАХ ПУБЛИЧНОГО СЕРВИТУТА

части земельного участка с кадастровым номером 66:58:1301002:191,
входящего в состав единого землепользования 66:58:0000000:75

на кадастровом плане территории в кадастровом квартале 66:58:1301002

Объект: Газопровод низкого давления к жилому дому № 31 по ул. 2-я Северная, п. Билимбай



масштаб 1:1000

Сведения об исходном земельном участке

| | | | | |
|---|------------------------------------|----------------|--------------------------|--------------------------------|
| Кадастровый номер ЗУ | Адрес земельного участка | площадь, кв. м | категория земель | вид разрешенного использования |
| 66:58:1301002:191, входящего в состав единого землепользования 66:58:0000000:75 | Свердловская обл., г. Первоуральск | 18143587 кв. м | земли населенных пунктов | для ведения лесного хозяйства |




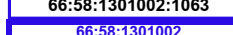




Сведения об образуемых частях земельного участка

| | | | | |
|----------------------|--------------------------|----------------|------------------|---|
| Кадастровый номер ЗУ | Адрес земельного участка | площадь, кв. м | категория земель | вид разрешенного использования |
| :191/ чзу 1 | - | 206 кв. м | - | использование объекта в целях размещения объектов газификации |

| Обозначение характерных точек | Координаты, м | |
|-------------------------------|---------------|------------|
| 1 | 405802.19 | 1487073.36 |
| 2 | 405801.91 | 1487082.76 |
| 3 | 405801.91 | 1487086.42 |
| 4 | 405786.24 | 1487086.42 |
| 5 | 405786.24 | 1487073.36 |
| 1 | 405802.19 | 1487073.36 |

Система координат: МСК -66, зона 1
Площадь части земельного участка: 206 кв. м

Условные обозначения:

-  действующий подземный газопровод низкого давления до 0,003 МПа
-  проектируемый подземный газопровод низкого давления до 0,003 МПа
-  обозначение и номер характерной точки земельного участка
-  граница и номер земельного участка по сведениям ЕГРН
-  граница и номер кадастрового квартала
-  граница предполагаемых границ сервитута
-  граница и номер ЗОУИТ по сведениям ЕГРН
-  граница и номер ЗОУИТ по сведениям ЕГРН