

ОПИСАНИЕ МЕСТОПОЛОЖЕНИЯ ГРАНИЦ

Публичный сервитут на часть здания котельной школы № 40 с дымовой трубой и дымоходом по адресу: Свердловская область, г.Первоуральск, с.Битимка, ул. Паром, д. 2а

(наименование объекта, местоположение границ которого описано (далее - объект))

Раздел 1

Сведения об объекте		
N п/п	Характеристики объекта	Описание характеристик
1	2	3
1	Местоположение объекта	Свердловская область, Первоуральск г, Битимка с, Паром ул, д 2а
2	Площадь объекта ± величина погрешности определения площади ($P \pm \Delta P$), м ²	255 ± 2
3	Иные характеристики объекта	Публичный сервитут на часть здания котельной школы № 40 с дымовой трубой и дымоходом по адресу: Свердловская область, г. Первоуральск, с.Битимка, ул. Паром, д. 2а

Раздел 2

Сведения о местоположении границ объекта					
1. Система координат МСК-66					
2. Сведения о характерных точках границ объекта					
Обозначение характерных точек границ	Координаты, м		Метод определения координат характерной точки	Средняя квадратическая погрешность положения характерной точки (Mt), м	Описание обозначения точки на местности (при наличии)
	X	Y			
1	2	3	4	5	6
1	402594.88	1481791.53	Аналитический метод	0.1	-
2	402596.46	1481792.43	Аналитический метод	0.2	-
3	402605.95	1481795.35	Аналитический метод	0.2	-
4	402600.21	1481814.16	Аналитический метод	0.1	-
5	402592.81	1481812.18	Аналитический метод	0.1	-
6	402593.79	1481808.96	Аналитический метод	0.1	-
7	402589.61	1481807.84	Аналитический метод	0.1	-
8	402585.36	1481799.03	Аналитический метод	0.1	-
9	402592.64	1481798.45	Аналитический метод	0.1	-
1	402594.88	1481791.53	Аналитический метод	0.1	-
3. Сведения о характерных точках части (частей) границы объекта					
Обозначение характерных точек части границы	Координаты, м		Метод определения координат характерной точки	Средняя квадратическая погрешность положения характерной точки (Mt), м	Описание обозначения точки на местности (при наличии)
	X	Y			
1	2	3	4	5	6
-	-	-	-	-	-






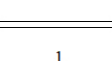

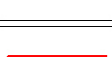
Раздел 3

План границ объекта




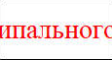






Масштаб 1:500

Используемые условные знаки и обозначения:

	Характерная точка границы объекта
	Надписи номеров характерных точек границы объекта
	Граница объекта
	Характерная точка границы земельного участка, сведения ЕГРН о которой соответствуют требованиям, установленным в соответствии с частью 13 статьи 22 Федерального закона от 13 июля 2015 г. N 218-ФЗ "О государственной регистрации недвижимости"
	Характерная точка границы земельного участка, сведения о которой отсутствуют в ЕГРН, местоположение которой определено при кадастровых работах (новая характерная точка)
	Надписи номеров существующих характерных точек в ЕГРН
	Надписи номеров вновь образованных характерных точек (межевые знаки)
	Часть границы, местоположение которой определено при выполнении кадастровых работ

Используемые условные знаки и обозначения:

	Часть границы, сведения ЕГРН о которой позволяют однозначно определить ее положение на местности
	Надписи вновь образованного земельного участка
	Граница территориальной зоны
	Обозначение границы территориальной зоны
	Существующая часть границы, имеющиеся в ЕГРН сведения о которой достаточны для определения ее местоположения
	Надписи кадастрового номера земельного участка
	Граница кадастрового квартала
	Обозначение кадастрового квартала

Подпись



Кальсина Л. В.

Дата 26 августа 2022 г.

Место для оттиска печати (при наличии) лица, составившего описание местоположения границ объекта

Текстовое описание местоположения границ объекта

Прохождение границы		Описание прохождения границы
от точки	до точки	
1	2	3
-	-	-