

## Утверждена

(наименование документа об утверждении, включая наименования органов государственной власти или

органов местного самоуправления, принявших решение об утверждении схемы или

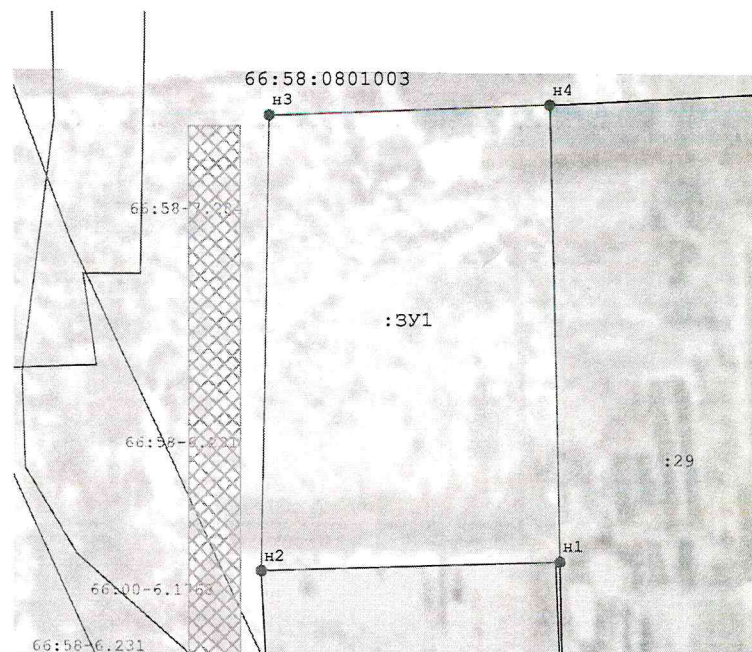
подписавших соглашение о перераспределении земельных участков)

от

№



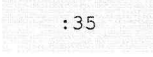



### Схема расположения земельного участка или земельных участков на кадастровом плане территории

|   |  |              |
|---|--|--------------|
| Площадь земельного участка 2 291 м <sup>2</sup>   |  |              |
| (указывается проектная площадь образуемого земельного участка, вычисленная с использованием технологических и программных средств, в том числе размещенных на официальном сайте федерального органа исполнительной власти, уполномоченного Правительством Российской Федерации на осуществление государственного кадастрового учета, государственной регистрации прав, ведение Единого государственного реестра недвижимости и предоставление сведений, содержащихся в Едином государственном реестре недвижимости, в информационно-телекоммуникационной сети "Интернет" (далее - официальный сайт), с округлением до 1 квадратного метра. Указанное значение площади земельного участка может быть уточнено при проведении кадастровых работ не более чем на десять процентов) |  |              |
| Обозначение<br>характерных<br>точек границ  | Координаты, м  |              |
|   | (указываются в случае подготовки схемы расположения земельного участка с использованием технологических и программных средств, в том числе размещенных на официальном сайте. Значения координат, полученные с использованием указанных технологических и программных средств, указываются с округлением до 0,01 метра) |              |
|   | X  | Y            |
| 1   | 2  | 3            |
| н1  | 411 510,19   | 1 469 153,37 |
| н2  | 411 508,93   | 1 469 114,10 |
| н3  | 411 569,10   | 1 469 115,20 |
| н4  | 411 570,36   | 1 469 152,09 |
| н1  | 411 510,19   | 1 469 153,37 |



Масштаб 1:1 000

#### Условные обозначения:

-  - Существующая часть границы, имеющиеся в ЕГРН сведения о которой достаточны для определения ее местоположения
-  - Вновь образованная часть границы, сведения о которой достаточны для определения ее местоположения
-  :35 - Надписи кадастрового номера земельного участка
-  - Граница зоны с особыми условиями использования территории (ЗООУИТ)
-  - Зона общего пользования (подъезд)
-  - Характерная точка границы земельного участка, сведения о которой отсутствуют в ЕГРН, местоположение которой определено при кадастровых работах (новая характерная точка)
- 66:58-7.120 - Номер ЗООУИТ
- 66:58:0801003 - Номер кадастрового квартала