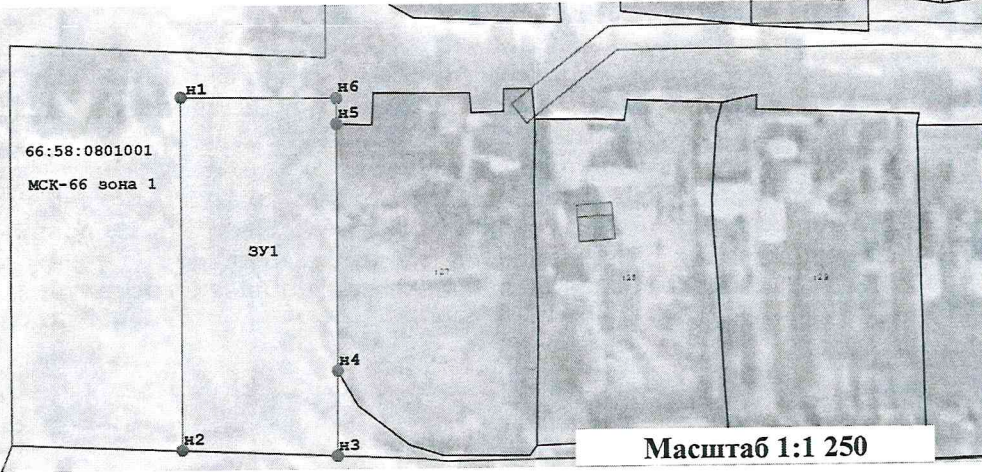


(наименование документа об утверждении, включая наименования органов государственной власти или органов местного самоуправления, принявших решение об утверждении схемы или подписавших соглашение о перераспределении земельных участков)

от _____ № _____









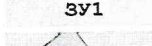
Схема расположения земельного участка или земельных участков на кадастровом плане территории

Система координат: МСК 66, зона 1					
Условный номер земельного участка _____			:ЗУ1		
<small>(указывается в случае, если предусматривается образование двух и более земельных участков)</small>					
Площадь земельного участка _____			1 500 м ²		
<p>(указывается проектная площадь образуемого земельного участка, вычисленная с использованием технологических и программных средств, в том числе размещенных на официальном сайте федерального органа исполнительной власти, уполномоченного Правительством Российской Федерации на осуществление государственного кадастрового учета, государственной регистрации прав, ведение Единого государственного реестра недвижимости и предоставление сведений, содержащихся в Едином государственном реестре недвижимости, в информационно-телекоммуникационной сети "Интернет" (далее - официальный сайт), с округлением до 1 квадратного метра. Указанное значение площади земельного участка может быть уточнено при проведении кадастровых работ не более чем на десять процентов)</p>					
Обозначение характерных точек границ	Координаты		Обозначение характерных точек границ	Координаты	
	<small>(указываются в случае подготовки схемы расположения земельного участка с использованием технологических и программных средств, в том числе размещенных на официальном сайте. Значения координат, полученные с использованием указанных технологических и программных средств, указываются с округлением до 0,01 метра)</small>			<small>(указываются в случае подготовки схемы расположения земельного участка с использованием технологических и программных средств, в том числе размещенных на официальном сайте. Значения координат, полученные с использованием указанных технологических и программных средств, указываются с округлением до 0,01 метра)</small>	
	X	Y		X	Y
н1	411 978,64	1 469 164,01	н5	411 974,08	1 469 189,54
н2	411 920,35	1 469 163,72	н6	411 978,32	1 469 189,56
н3	411 919,22	1 469 189,20	н1	411 978,64	1 469 164,01
н4	411 933,32	1 469 189,36			



Масштаб 1:1 250

Условные обозначения:

-  - Вновь образуемая часть границы, сведения о которой достаточны для определения ее местоположения
-  - Земельный участок, включенный в ЕГРН
-  - Образуемая точка, сведения о которой позволяют однозначно определить ее местоположение
-  - Номер кадастрового квартала
-  - Система координат
-  - Кадастровый номер земельного участка, включенный в ЕГРН
-  - Обозначение образуемого земельного участка
-  - Объекты капитального строительства
-  - Граница территориальной зоны