

Утверждена

(наименование документа об утверждении, включая наименования органов

государственной власти или органов местного самоуправления,

принявших решение об утверждении схемы или подписавших

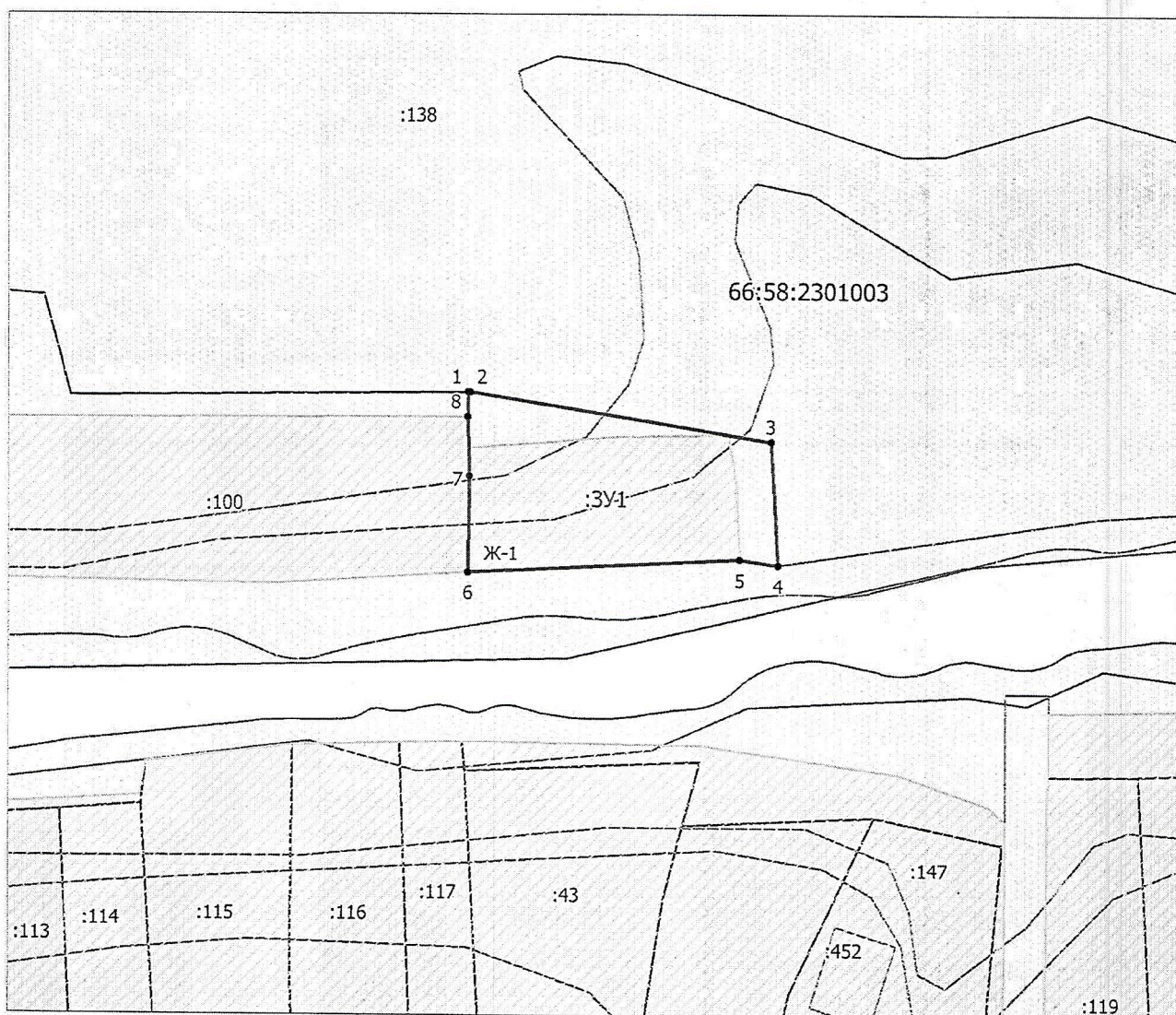
соглашение о перераспределении земельных участков)

от _____ № _____

**Схема расположения земельного участка или земельных
участков на кадастровом плане территории**






Условный номер земельного участка _____		
Площадь земельного участка _____ 1015 _____ кв.м.		
Система координат: МСК-66, зона 1		
Обозначение характерных точек границ	Координаты, м	
	X	Y
1	2	3
1	392198.89	1512696.07
2	392198.89	1512696.44
3	392191.62	1512741.53
4	392173.25	1512742.62
5	392174.07	1512736.86
6	392172.08	1512696.05
7	392186.31	1512696.25
8	392195.13	1512696.05
1	392198.89	1512696.07

Схема расположения земельного участка или земельных участков на кадастровом плане территории



Масштаб 1:1000

Условные обозначения:

	Граница образуемого земельного участка
	Границы земельных участков, установленные в соответствии действующим законодательством, включенные в ЕГРН
	Границы декларированы и не установленные в соответствии с действующим законодательством, включенные в ЕГРН
66:58:2301003	Надпись номера кадастрового квартала
:20	Надписи кадастрового номера объекта недвижимости
• 1	Характерная точка границы, ее номер в каталоге координат
Ж-1	Обозначение градостроительной зоны: Ж-1. Зона жилых домов усадебного типа
	Охранная (иная) зона, согласно сведениям ЕГРН
	Граница зданий, сооружений согласно сведениям ЕГРН
:ЗУ1	Обозначение образуемого земельного участка