

Утверждена

(наименование документа об утверждении, включая наименования органов государственной власти или

органов местного самоуправления, принявших решение об утверждении схемы или

подписавших соглашение о перераспределении земельных участков)

от _____ № _____








Схема расположения земельного участка или земельных участков на кадастровом плане территории

Площадь земельного участка _____ 1 600 м²																
(указывается проектная площадь образуемого земельного участка, вычисленная с использованием технологических и программных средств, в том числе размещенных на официальном сайте федерального органа исполнительной власти, уполномоченного Правительством Российской Федерации на осуществление государственного кадастрового учета, государственной регистрации прав, ведение Единого государственного реестра недвижимости и предоставление сведений, содержащихся в Едином государственном реестре недвижимости, в информационно-телекоммуникационной сети "Интернет" (далее - официальный сайт), с округлением до 1 квадратного метра. Указанное значение площади земельного участка может быть уточнено при проведении кадастровых работ не более чем на десять процентов)																
Обозначение характерных точек границ	Координаты, МСК-66 зона 1, м (указываются в случае подготовки схемы расположения земельного участка с использованием технологических и программных средств, в том числе размещенных на официальном сайте. Значения координат, полученные с использованием указанных технологических и программных средств, указываются с округлением до 0,01 метра)															
	<table><tr><th>X</th><th>Y</th></tr><tr><th>1</th><th>2</th></tr><tr><td>н1</td><td>404 045,04</td></tr><tr><td>н2</td><td>404 075,07</td></tr><tr><td>н3</td><td>404 061,95</td></tr><tr><td>н4</td><td>404 032,77</td></tr><tr><td>н5</td><td>404 040,75</td></tr><tr><td>н1</td><td>404 045,04</td></tr></table>	X	Y	1	2	н1	404 045,04	н2	404 075,07	н3	404 061,95	н4	404 032,77	н5	404 040,75	н1
X	Y															
1	2															
н1	404 045,04															
н2	404 075,07															
н3	404 061,95															
н4	404 032,77															
н5	404 040,75															
н1	404 045,04															



Масштаб 1:1 000

Условные обозначения:

-  - Существующая часть границы, имеющиеся в ЕГРН сведения о которой достаточны для определения ее местоположения
-  - Вновь образованная часть границы, сведения о которой достаточны для определения ее местоположения
-  - Вновь образованная часть границы, сведения о которой не достаточны для определения ее местоположения
-  - Надписи кадастрового номера земельного участка
-  - Граница зоны с особыми условиями использования территории (ЗОУИТ)
-  - Зона общего пользования (подъезд)
-  - Характерная точка границы земельного участка, сведения о которой отсутствуют в ЕГРН, местоположение которой определено при кадастровых работах (новая характерная точка)
- 66:58:1401001 - Номер кадастрового квартала
- 66:00-6.1764 - Номер ЗОУИТ