

Утверждена

(наименование документа об утверждении, включая наименования органов государственной власти или

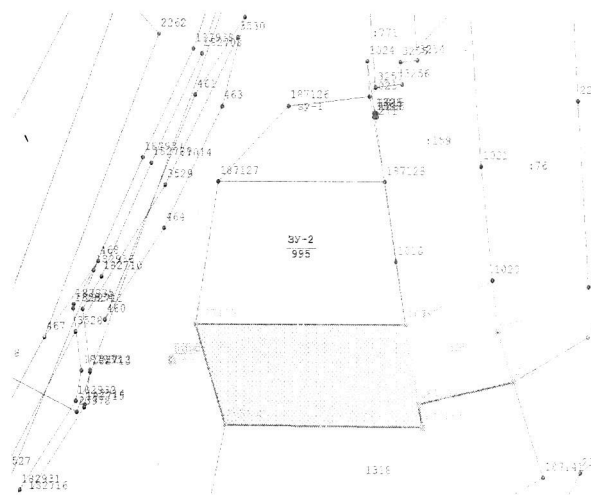
органов местного самоуправления, принявших решение об утверждении схемы или

подписавших соглашение о перераспределении земельных участков)

от _____ № _____






Схема расположения земельного участка или земельных участков на кадастровом плане территории

Площадь земельного участка		764 м ²
(указывается проектная площадь образуемого земельного участка, вычисленная с использованием технологических и программных средств, в том числе размещенных на официальном сайте федерального органа исполнительной власти, уполномоченного Правительством Российской Федерации на осуществление государственного кадастрового учета, государственной регистрации прав, ведение Единого государственного реестра недвижимости и предоставление сведений, содержащихся в Едином государственном реестре недвижимости, в информационно-телекоммуникационной сети "Интернет" (далее - официальный сайт), с округлением до 1 квадратного метра. Указанное значение площади земельного участка может быть уточнено при проведении кадастровых работ не более чем на десять процентов)		
Обозначение характерных точек границ	Координаты, м	
	(указываются в случае подготовки схемы расположения земельного участка с использованием технологических и программных средств, в том числе размещенных на официальном сайте. Значения координат, полученные с использованием указанных технологических и программных средств, указываются с округлением до 0,01 метра)	
	X	Y
1	2	3
187132	400 226,70	1 491 371,28
187129	400 244,27	1 491 364,98
187136	400 244,27	1 491 409,56
187133	400 226,46	1 491 413,09
187132	400 226,70	1 491 371,28



Масштаб 1:1 000

Условные обозначения:

-  - Земельный участок, размеры которого не могут быть переданы в масштабе разделов графической части: земельный участок, имеющийся в ЕГРН сведения о границе которого недостаточны для определения ее положения на местности
-  - часть границы, сведения ЕГРН о которой позволяют однозначно определить ее положение на местности
-  - характерная точка границы земельного участка, сведения ЕГРН о которой соответствуют требованиям, установленным в соответствии с частью 13 статьи 22 Федерального закона от 13 июля 2015 г. N 218-ФЗ "О государственной регистрации недвижимости"
-  - Характерная точка границы, сведения о которой однозначно определяют ее местонахождение на местности.
-  - номер зу имеющийся в ЕГРН

: 76