

Утверждена

(наименование документа об утверждении, включая наименования органов государственной власти или

органов местного самоуправления, принявших решение об утверждении схемы или

подписавших соглашение о перераспределении земельных участков)

от _____ № _____

Схема расположения земельного участка или земельных участков на кадастровом плане территории

Площадь земельного участка 1 269 м ² (указывается проектная площадь образуемого земельного участка, вычисленная с использованием технологических и программных средств, в том числе размещенных на официальном сайте федерального органа исполнительной власти, уполномоченного Правительством Российской Федерации на осуществление государственного кадастрового учета, государственной регистрации прав, ведение Единого государственного реестра недвижимости и предоставление сведений, содержащихся в Едином государственном реестре недвижимости, в информационно-телекоммуникационной сети "Интернет" (далее - официальный сайт), с округлением до 1 квадратного метра. Указанное значение площади земельного участка может быть уточнено при проведении кадастровых работ не более чем на десять процентов)		
Обозначение характерных точек границ	Координаты, м (указываются в случае подготовки схемы расположения земельного участка с использованием технологических и программных средств, в том числе размещенных на официальном сайте. Значения координат, полученные с использованием указанных технологических и программных средств, указываются с округлением до 0,01 метра)	
	X	Y
1	2	3
н1	406 537,30	1 485 549,27
н2	406 525,94	1 485 606,03
н3	406 504,42	1 485 601,72
н4	406 515,78	1 485 545,04
н1	406 537,30	1 485 549,27




Масштаб 1:1 000

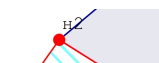
Условные обозначения:



- Образуемый земельный участок



- Обозначение образуемого земельного участка



- Образуемая точка, сведения о которой позволяют однозначно определить ее местоположения



- Вновь образованная часть границы, сведения о которой достаточны для определения ее местоположения



- Земельный участок включенный в ЕГРН



- Границы территориальной зоны

МСК-66 Зона 1


- Система координат

Терр. зона: Ж-1

- Территориальная зона Ж-1. Жилая зона




- Кадастровый номер земельного участка по данным ЕГРН



- Границы ОКС

66:58:1301001

- Номер кадастрового квартала



- подъезд к земельному участку