

## Утверждена

(наименование документа об утверждении, включая наименования органов государственной власти или

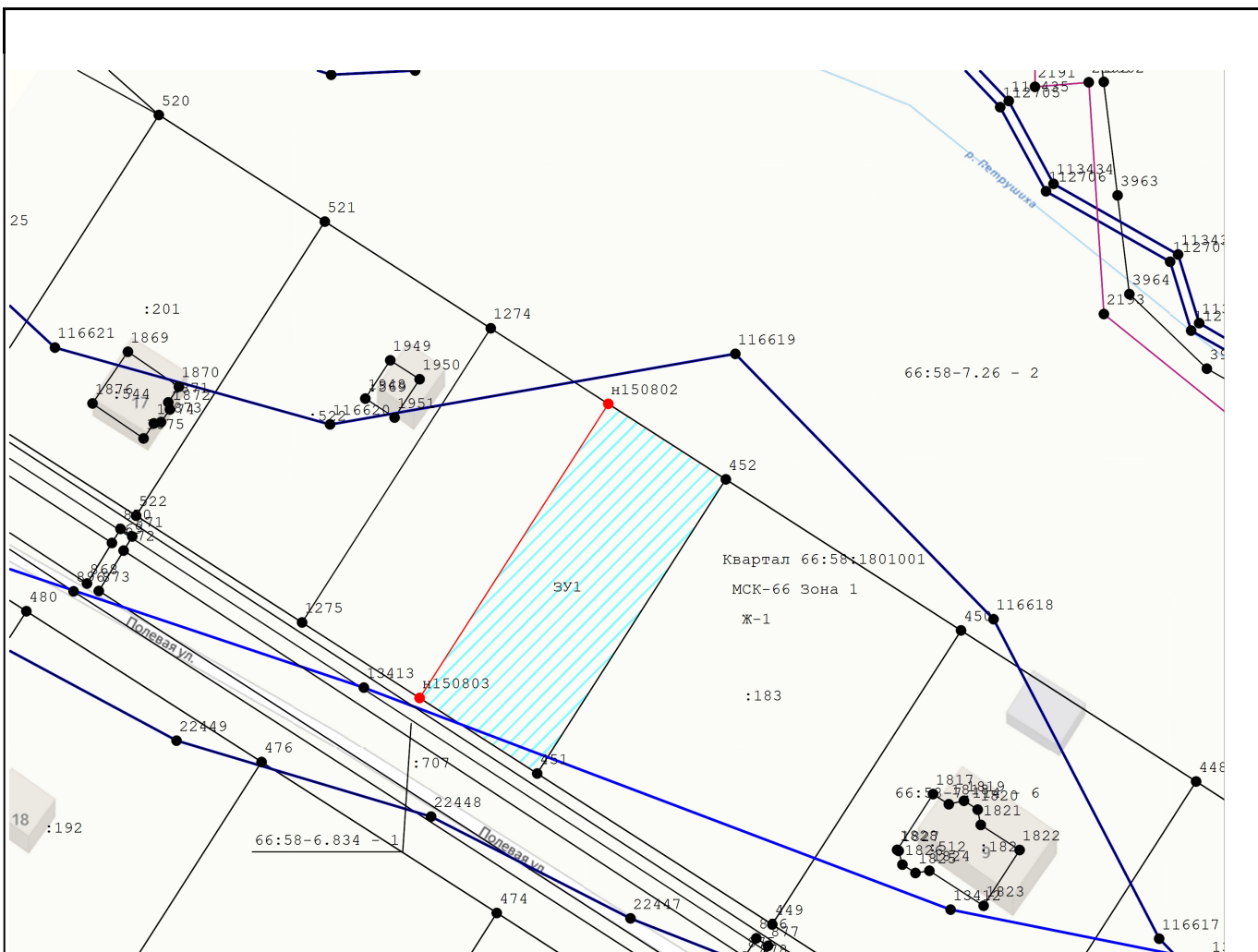
органов местного самоуправления, принявших решение об утверждении схемы или

подписавших соглашение о перераспределении земельных участков)

от \_\_\_\_\_ № \_\_\_\_\_

### Схема расположения земельного участка или земельных участков на кадастровом плане территории

Площадь земельного участка 1 000 м <sup>2</sup> (указывается проектная площадь образуемого земельного участка, вычисленная с использованием технологических и программных средств, в том числе размещенных на официальном сайте федерального органа исполнительной власти, уполномоченного Правительством Российской Федерации на осуществление государственного кадастрового учета, государственной регистрации прав, ведение Единого государственного реестра недвижимости и предоставление сведений, содержащихся в Едином государственном реестре недвижимости, в информационно-телекоммуникационной сети "Интернет" (далее - официальный сайт), с округлением до 1 квадратного метра. Указанное значение площади земельного участка может быть уточнено при проведении кадастровых работ не более чем на десять процентов)		
Обозначение характерных точек границ	Координаты, м (указываются в случае подготовки схемы расположения земельного участка с использованием технологических и программных средств, в том числе размещенных на официальном сайте. Значения координат, полученные с использованием указанных технологических и программных средств, указываются с округлением до 0,01 метра)	
	X	Y
1	2	3
н150802	402 285,36	1 483 991,41
452	402 274,55	1 484 008,24
451	402 232,47	1 483 981,23
н150803	402 243,28	1 483 964,40
н150802	402 285,36	1 483 991,41




Масштаб 1:1 000

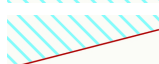
### Условные обозначения:



- Образуемый земельный участок




- Обозначение образуемого земельного участка



- Вновь образованная часть границы, сведения о которой достаточны для определения ее местоположения



- Характерная точка границы земельного участка, сведения о которой имеются в ЕГРН



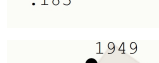
- Образуемая точка, сведения о которой позволяют однозначно определить ее местоположение



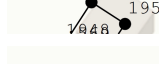
- Границы кадастрового квартала по данным ЕГРН



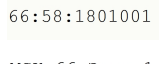
- Кадастровый номер земельного участка по данным ЕГРН



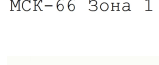
- Границы ОКСа по данным ЕГРН



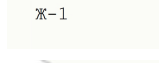
- Номер кадастрового квартала



- Система координат



- Территориальная зона 66:58-7.114 Ж-1. Зона жилых домов усадебного типа на территории деревни Макарова городского округа Первоуральск Свердловской области



- Подъезд к земельному участку



- Границы зоны с особыми условиями использования территории