

(наименование документа об утверждении, включая наименования органов государственной власти или органов местного самоуправления, принявших решение об утверждении схемы или подписавших соглашение о перераспределении земельных участков)

от _____

№ _____

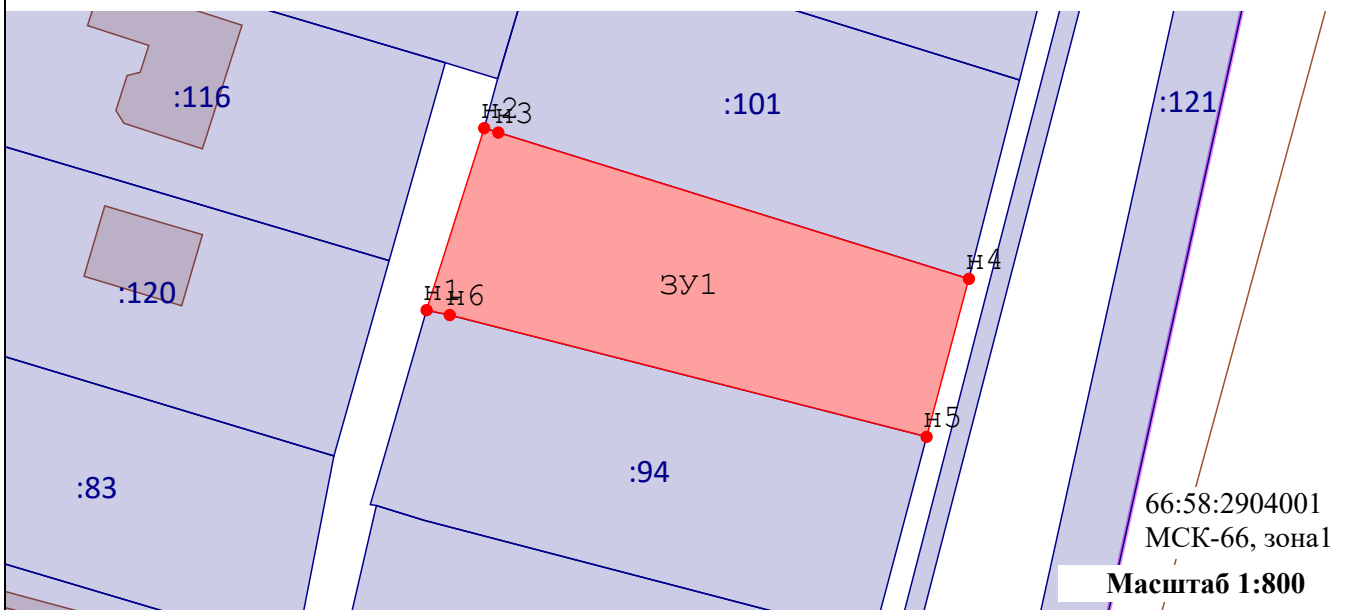
Схема расположения земельного участка или земельных участков на кадастровом плане территории

Система координат: МСК-66, зона 1

Условный номер земельного участка :ЗУ1
(указывается в случае, если предусматривается образование двух и более земельных участков)

Площадь земельного участка 1 014 м²
(указывается проектная площадь образуемого земельного участка, вычисленная с использованием технологических и программных средств, в том числе размещенных на официальном сайте федерального органа исполнительной власти, уполномоченного Правительством Российской Федерации на осуществление государственного кадастрового учета, государственной регистрации прав, ведение Единого государственного реестра недвижимости и предоставление сведений, содержащихся в Едином государственном реестре недвижимости, в информационно-телекоммуникационной сети "Интернет" (далее - официальный сайт), с округлением до 1 квадратного метра. Указанное значение площади земельного участка может быть уточнено при проведении кадастровых работ не более чем на десять процентов)

Обозначение характерных точек границ	Координаты		Обозначение характерных точек границ	Координаты	
	(указываются в случае подготовки схемы расположения земельного участка с использованием технологических и программных средств, в том числе размещенных на официальном сайте. Значения координат, полученные с использованием указанных технологических и программных средств, указываются с округлением до 0,01 метра)			(указываются в случае подготовки схемы расположения земельного участка с использованием технологических и программных средств, в том числе размещенных на официальном сайте. Значения координат, полученные с использованием указанных технологических и программных средств, указываются с округлением до 0,01 метра)	
	X	Y		X	Y
	н1	400 045,81		1 500 171,19	н5
н2	400 065,06	1 500 177,30	н6	400 045,29	1 500 173,65
н3	400 064,59	1 500 178,80	н1	400 045,81	1 500 171,19
н4	400 049,12	1 500 228,73			



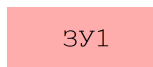
Условные обозначения:



- Вновь образованная часть границы, сведения о которой достаточны для определения ее местоположения



- Образуемая точка, сведения о которой позволяют однозначно определить ее местоположение



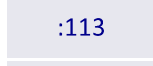
- Обозначение образуемого земельного участка




- Образуемый земельный участок



- Граница ОКС



- Кадастровый номер земельного участка



- Земельный участок включенный в ЕГРН