

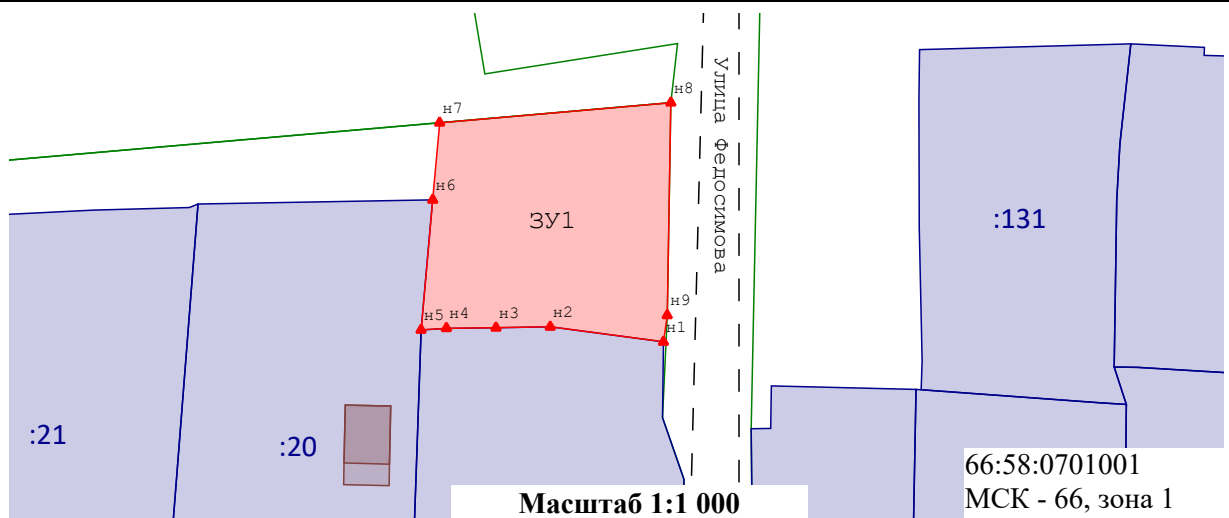
(наименование документа об утверждении, включая наименования органов государственной власти или органов местного самоуправления, принявших решение об утверждении схемы или подписавших соглашение о перераспределении земельных участков)

от \_\_\_\_\_ № \_\_\_\_\_



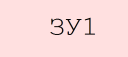





### Схема расположения земельного участка или земельных участков на кадастровом плане территории

#### Система координат: МСК - 66, зона 1

Условный номер земельного участка				:ЗУ1			
(указывается в случае, если предусматривается образование двух и более земельных участков)							
Площадь земельного участка				910 м <sup>2</sup>			
(указывается проектная площадь образуемого земельного участка, вычисленная с использованием технологических и программных средств, в том числе размещенных на официальном сайте федерального органа исполнительной власти, уполномоченного Правительством Российской Федерации на осуществление государственного кадастрового учета, государственной регистрации прав, ведение Единого государственного реестра недвижимости и предоставление сведений, содержащихся в Едином государственном реестре недвижимости, в информационно-телекоммуникационной сети "Интернет" (далее - официальный сайт), с округлением до 1 квадратного метра. Указанное значение площади земельного участка может быть уточнено при проведении кадастровых работ не более чем на десять процентов)							
Обозначение характерных точек границ	Координаты			Обозначение характерных точек границ	Координаты		
	(указываются в случае подготовки схемы расположения земельного участка с использованием технологических и программных средств, в том числе размещенных на официальном сайте. Значения координат, полученные с использованием указанных технологических и программных средств, указываются с округлением до 0,01 метра)				(указываются в случае подготовки схемы расположения земельного участка с использованием технологических и программных средств, в том числе размещенных на официальном сайте. Значения координат, полученные с использованием указанных технологических и программных средств, указываются с округлением до 0,01 метра)		
	X		Y		X		Y
н1		412 042,28	1 461 443,53	н6		412 061,09	1 461 413,02
н2		412 044,27	1 461 428,56	н7		412 071,30	1 461 413,93
н3		412 044,15	1 461 421,39	н8		412 073,96	1 461 444,51
н4		412 044,09	1 461 414,83	н9		412 045,80	1 461 444,03
н5		412 043,87	1 461 411,48	н1		412 042,28	1 461 443,53



#### Условные обозначения:

-  - Вновь образованная часть границы, сведения о которой достаточны для определения ее местоположения
-  - Образующая точка, сведения о которой позволяют однозначно определить ее местоположение
-  - Обозначение образуемого земельного участка
-  - Образующий земельный участок
-  - Кадастровый номер земельного участка
-  - Земельный участок, включенный в ЕГРН
-  - Граница территориальной зоны
-  - Граница ОКС