

Утверждена

(наименование документа об утверждении, включая наименования органов государственной власти или

органов местного самоуправления, принявших решение об утверждении схемы или

подписавших соглашение о перераспределении земельных участков)

от

№

Схема расположения земельного участка или земельных участков на кадастровом плане территории

Площадь земельного участка		1 551 м²
(указывается проектная площадь образуемого земельного участка, вычисленная с использованием технологических и программных средств, в том числе размещенных на официальном сайте федерального органа исполнительной власти, уполномоченного Правительством Российской Федерации на осуществление государственного кадастрового учета, государственной регистрации прав, ведение Единого государственного реестра недвижимости и предоставление сведений, содержащихся в Едином государственном реестре недвижимости, в информационно-телекоммуникационной сети "Интернет" (далее - официальный сайт), с округлением до 1 квадратного метра. Указанное значение площади земельного участка может быть уточнено при проведении кадастровых работ не более чем на десять процентов)		
Обозначение характерных точек границ	Координаты, м	
	(указываются в случае подготовки схемы расположения земельного участка с использованием технологических и программных средств, в том числе размещенных на официальном сайте. Значения координат, полученные с использованием указанных технологических и программных средств, указываются с округлением до 0,01 метра)	
	X	Y
1	2	3
н150804	402 306,61	1 483 536,92
495	402 284,36	1 483 517,23
496	402 269,10	1 483 535,21
624	402 269,99	1 483 536,02
625	402 260,90	1 483 546,60
730	402 266,53	1 483 550,88
731	402 256,61	1 483 566,10
1448	402 276,58	1 483 579,55
н150804	402 306,61	1 483 536,92



Масштаб 1:1 000

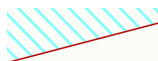
Условные обозначения:



- Образующий земельный участок



- Обозначение образуемого земельного участка



- Вновь образованная часть границы, сведения о которой достаточны для определения ее местоположения



- Характерная точка границы земельного участка, сведения о которой имеются в ЕГРН



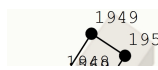
- Образующая точка, сведения о которой позволяют однозначно определить ее местоположение



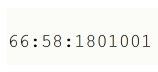
- Границы кадастрового квартала по данным ЕГРН



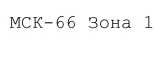
- Кадастровый номер земельного участка по данным ЕГРН



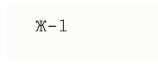
- Границы ОКСа по данным ЕГРН



- Номер кадастрового квартала



- Система координат



- Территориальная зона Ж-1. Зона жилых домов усадебного типа



- Границы зоны с особыми условиями использования территорий