

Утверждена

(наименование документа об утверждении, включая наименования органов государственной власти или органов местного самоуправления, принявших решение об утверждении схемы или подписавших соглашение о перераспределении земельных участков)

от \_\_\_\_\_ № \_\_\_\_\_

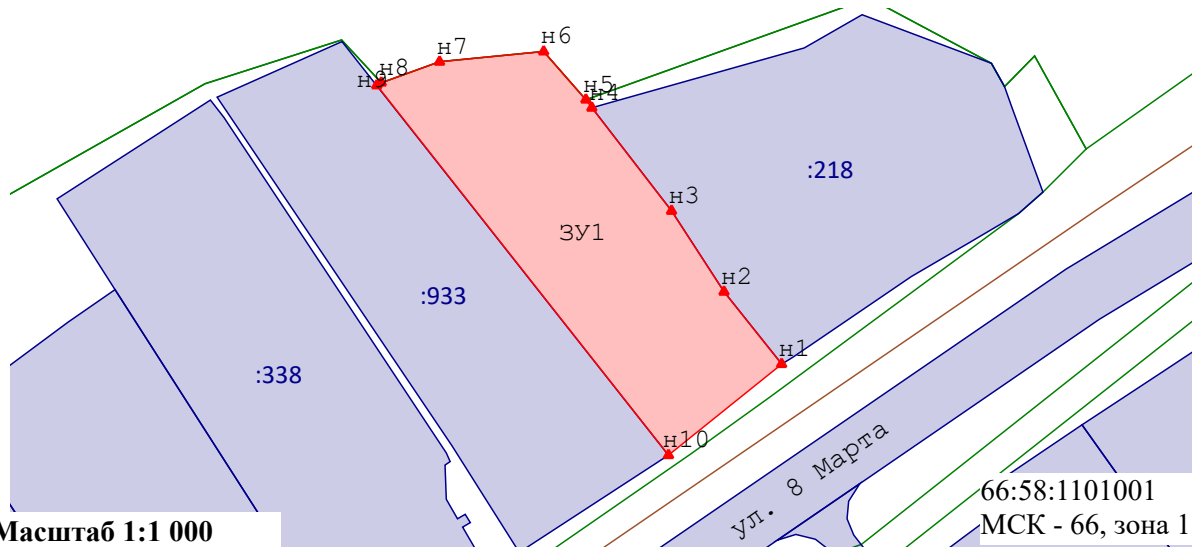
**Схема расположения земельного участка или земельных участков на кадастровом плане территории**

**Система координат: МСК - 66, зона 1**








Условный номер земельного участка \_\_\_\_\_ :ЗУ1  
(указывается в случае, если предусматривается образование двух и более земельных участков)

Площадь земельного участка \_\_\_\_\_ 1 158 \_\_\_\_\_ М<sup>2</sup>  
(указывается проектная площадь образуемого земельного участка, вычисленная с использованием технологических и программных средств, в том числе размещенных на официальном сайте федерального органа исполнительной власти, уполномоченного Правительством Российской Федерации на осуществление государственного кадастрового учета, государственной регистрации прав, ведение Единого государственного реестра недвижимости и предоставление сведений, содержащихся в Едином государственном реестре недвижимости, в информационно-телекоммуникационной сети "Интернет" (далее - официальный сайт), с округлением до 1 квадратного метра. Указанное значение площади земельного участка может быть уточнено при проведении кадастровых работ не более чем на десять процентов)

Обозначение характерных точек границ	Координаты		Обозначение характерных точек границ	Координаты	
	Х	У		Х	У
н1	408 819,85	1 469 071,41	н7	408 859,89	1 469 026,17
н2	408 829,43	1 469 063,79	н8	408 857,13	1 469 018,46
н3	408 840,14	1 469 056,85	н9	408 856,76	1 469 017,86
н4	408 853,80	1 469 046,31	н10	408 807,79	1 469 056,45
н5	408 854,88	1 469 045,52	н1	408 819,85	1 469 071,41
н6	408 861,25	1 469 039,94			



**Условные обозначения:**

-  - Вновь образованная часть границы, сведения о которой достаточны для определения ее местоположения
-  - Образующая точка, сведения о которой позволяют однозначно определить ее местоположение
-  ЗУ1 - Обозначение образуемого земельного участка
-  - Образуемый земельный участок
-  :215 - Кадастровый номер земельного участка
-  - Земельный участок, включенный в ЕГРН
-  - Граница территориальной зоны, зоны с особыми условиями использования территорий