

Утверждена

(наименование документа об утверждении, включая наименования органов государственной власти или

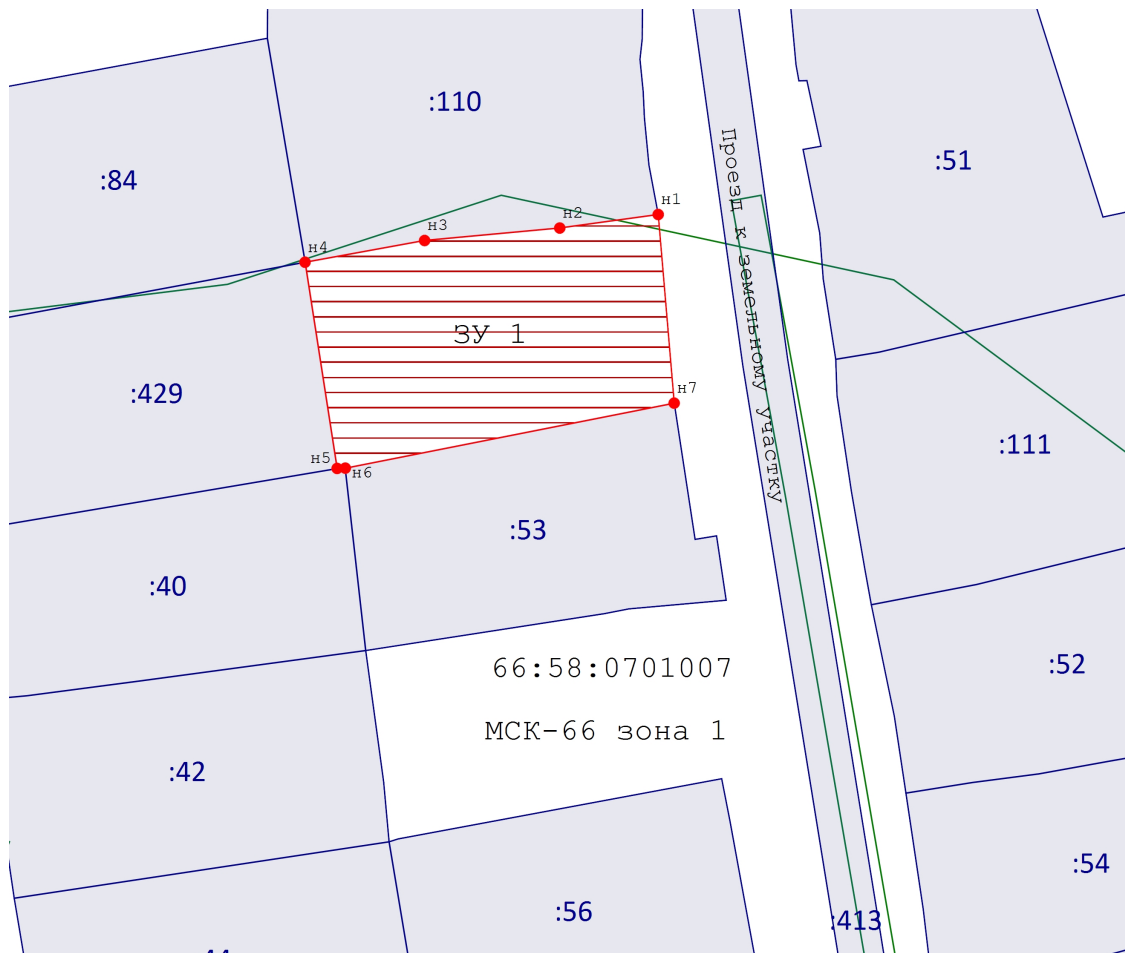
органов местного самоуправления, принявших решение об утверждении схемы или

подписавших соглашение о перераспределении земельных участков)

от _____ № _____


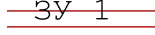







Схема расположения земельного участка или земельных участков на кадастровом плане территории

Площадь земельного участка 1 229 м ²		
(указывается проектная площадь образуемого земельного участка, вычисленная с использованием технологических и программных средств, в том числе размещенных на официальном сайте федерального органа исполнительной власти, уполномоченного Правительством Российской Федерации на осуществление государственного кадастрового учета, государственной регистрации прав, ведение Единого государственного реестра недвижимости и предоставление сведений, содержащихся в Едином государственном реестре недвижимости, в информационно-телекоммуникационной сети "Интернет" (далее - официальный сайт), с округлением до 1 квадратного метра. Указанное значение площади земельного участка может быть уточнено при проведении кадастровых работ не более чем на десять процентов)		
Обозначение характерных точек границ	Координаты, м	
	(указываются в случае подготовки схемы расположения земельного участка с использованием технологических и программных средств, в том числе размещенных на официальном сайте. Значения координат, полученные с использованием указанных технологических и программных средств, указываются с округлением до 0,01 метра)	
	X	Y
1	2	3
н1	411 725,44	1 461 593,57
н2	411 723,65	1 461 580,56
н3	411 722,00	1 461 562,70
н4	411 719,13	1 461 546,90
н5	411 691,88	1 461 551,14
н6	411 691,92	1 461 552,22
н7	411 700,51	1 461 595,68
н1	411 725,44	1 461 593,57



Масштаб 1:1 000

Условные обозначения:

-  - Обозначения образуемого земельного участка
-  - Образуемый земельный участок
-  - Вновь образованная часть границы, сведения о которой достаточны для определения ее местоположения
-  - Образуемая точка, сведения о которой позволяют однозначно определить ее местоположение
-  - Кадастровый номер земельного участка
-  - Земельный участок включенный в ЕГРН
-  - Зона с особыми условиями использования территории (ЗООИТ)
-  - Номер кадастрового квартала
-  - Система координат