

Утверждена

(наименование документа об утверждении, включая наименования органов государственной власти или

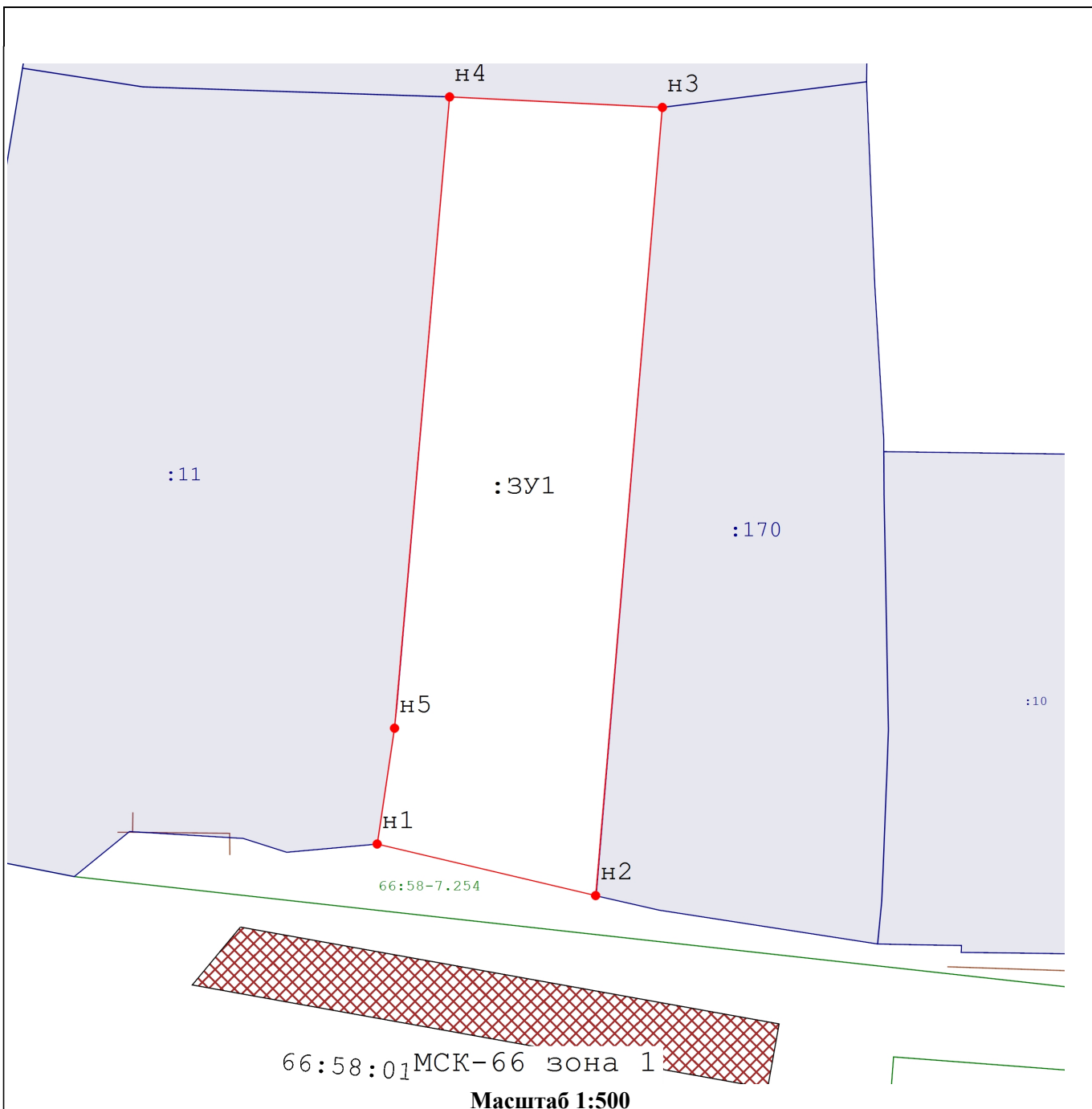
органов местного самоуправления, принявших решение об утверждении схемы или

подписавших соглашение о перераспределении земельных участков)

от _____ № _____



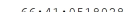





Схема расположения земельного участка или земельных участков на кадастровом плане территории

Площадь земельного участка		1 125 м ²	
Обозначение характерных точек границ	Координаты, м		
	X	Y	
1	2	3	
н1	400 527,01	1 492 274,09	
н2	400 522,75	1 492 292,07	
н3	400 587,88	1 492 297,56	
н4	400 588,75	1 492 280,05	
н5	400 536,58	1 492 275,52	
н1	400 527,01	1 492 274,09	



Масштаб 1:500

Условные обозначения:

-  - характерная точка границы земельного участка, сведения о которой отсутствуют в ЕГРН, местоположение которой определено при кадастровых работах (новая характерная точка)
-  - часть границы, местоположение которой определено при выполнении кадастровых работ
-  - Обозначение кадастрового квартала
-  :158 - кадастровые номера участков
-  - Объект капитального строительства согласно сведениям ЕГРН
-  :3У1 - обозначение образуемого (уточняемого) участка
-  - обозначение подъездного пути (зон общего пользования)
-  66:58-7.225 - Обозначение зоны