

## Утверждена

(наименование документа об утверждении, включая наименования органов государственной власти или

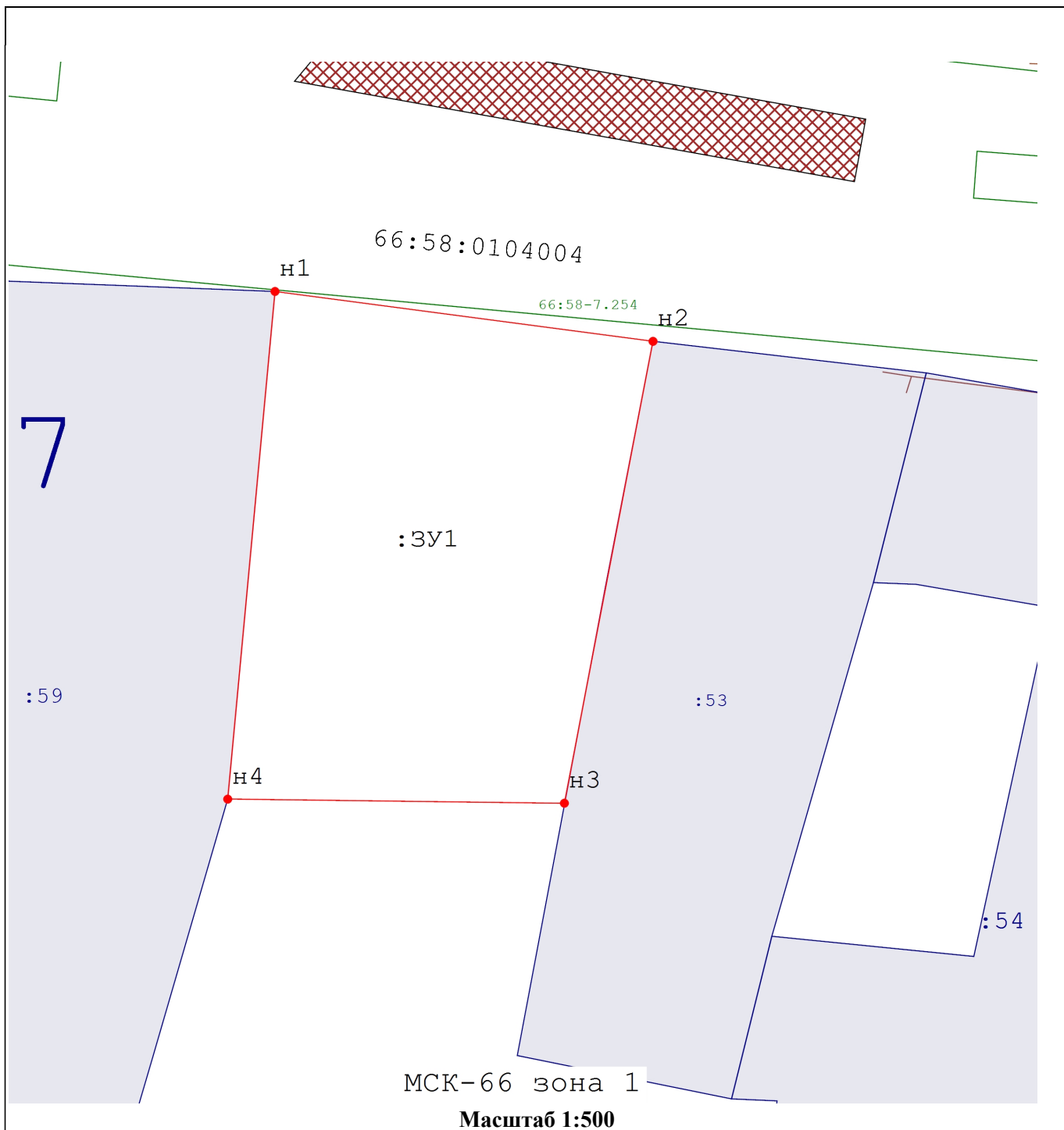
органов местного самоуправления, принявших решение об утверждении схемы или

подписавших соглашение о перераспределении земельных участков)



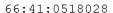




от \_\_\_\_\_ № \_\_\_\_\_

### Схема расположения земельного участка или земельных участков на кадастровом плане территории

<b>Площадь земельного участка</b>		1 259 м <sup>2</sup>	
<b>Обозначение характерных точек границ</b>	<b>Координаты, м</b>		
	<b>X</b>	<b>Y</b>	
<b>1</b>	<b>2</b>	<b>3</b>	
н1	400 497,50	1 492 257,21	
н2	400 493,26	1 492 289,18	
н3	400 454,00	1 492 281,69	
н4	400 454,35	1 492 253,21	
н1	400 497,50	1 492 257,21	



**Условные обозначения:**

-  - характерная точка границы земельного участка, сведения о которой отсутствуют в ЕГРН, местоположение которой определено при кадастровых работах (новая характерная точка)
-  - часть границы, местоположение которой определено при выполнении кадастровых работ
-  - Обозначение кадастрового квартала
-  - кадастровые номера участков
-  - обозначение образуемого (уточняемого) участка
-  - обозначение подъездного пути (зон общего пользования)
-  - Обозначение зоны