

Приложение № 1  
УТВЕРЖДЕНА  
постановлением Администрации  
городского округа Первоуральск  
от 08.05.2024 № 1170

СХЕМА РАСПОЛОЖЕНИЯ ГРАНИЦ ПУБЛИЧНОГО СЕРВИТУТА  
на кадастровом плане территории  
масштаб 1:10000

Цель установления публичного сервитута:  
размещение объекта электросетевого хозяйства "Реконструкция ВЛ-6 кВ (лиш. № 0029242) ф. "Свинокомплекс-2" от РП-9, г. Первоуральск, (К\_29)"  
Местонахождение: Свердловская область, городской округ Первоуральск, Ближнебаевское лесничество Первоуральское участковое лесничество:  
участок Первоуральский квартал № 57, урочище СХПК "Первоуральский" квартал 3



Каталог координат МСК66

#	X	Y
1	403 814.62	4 495 654.53
2	403 824.26	4 495 651.87
3	403 809.37	4 495 597.92
4	403 794.79	4 495 580.47
5	403 775.58	4 495 557.85
6	403 802.40	4 495 443.43
7	403 733.08	4 495 540.52
8	403 724.11	4 495 292.45
9	403 635.15	4 495 192.00
10	403 529.63	4 494 923.49
11	403 551.95	4 494 925.99
12	403 118.12	4 494 976.30
13	403 639.39	4 495 428.46
14	402 770.47	4 495 087.95
15	401 777.70	4 494 936.76
16	401 513.80	4 494 749.90
17	401 404.93	4 494 292.22
18	401 351.22	4 494 266.75
19	401 160.43	4 495 001.52
20	400 998.25	4 495 012.87
21	400 998.77	4 495 078.58
22	400 983.15	4 495 031.13
23	400 946.69	4 495 104.50
24	400 944.37	4 495 660.85
25	400 941.15	4 495 660.86
26	400 924.39	4 495 652.30
27	400 924.55	4 495 118.65
28	400 922.55	4 495 118.64
29	400 928.39	4 495 087.67
30	400 942.13	4 495 664.80
31	400 947.05	4 495 664.80
32	400 950.26	4 495 664.82
33	400 953.14	4 495 615.59
34	400 990.62	4 495 619.96
35	401 000.15	4 495 629.63
36	401 346.73	4 494 775.58
37	401 401.49	4 495 025.23
38	401 516.02	4 494 928.81
39	401 771.18	4 494 946.80
40	402 735.61	4 495 057.92
41	404 044.08	4 495 035.66
42	403 139.85	4 494 987.27
43	403 340.75	4 494 939.73
44	403 522.62	4 495 010.10
45	403 626.37	4 495 197.74
46	403 714.24	4 495 256.36
47	403 723.72	4 495 247.60
48	403 740.26	4 495 554.33
49	403 769.54	4 495 566.26
50	403 789.09	4 495 249.29
51	400 891.31	4 495 602.92

Условные обозначения:

- граница устанавливаемого публичного сервитута  
 — граница охранной зоны ВЛ №66:58-6.63 по сведениям ЕГРН  
 — граница земельной угодья по сведениям ЕГРН  
 — граница кадастрового квартала по сведениям ЕГРН  
 — границы лесного квартала по сведениям лесного реестра  
 — граница публичного сервитута на землях лесного фонда  
 — поворотные точки границы



Приложение № 2  
к постановлению Администрации  
городского округа Первоуральск  
от 08.05.2024 № 1170

**Пользователь: Акционерное общество "Облкоммунэнерго" .**

Адрес пользователя: Свердловская область, город Екатеринбург, улица Московская, дом 48Г, оф. 1.

Адрес земельного участка: Свердловская область, город Первоуральск.

ОКТМО земельного участка: 65753000.

Кадастровый номер квартала: 66:58:2902001.

Категория земель: земли населённых пунктов.

1. Исходные данные для расчета:

- площадь части земельного участка, в отношении которого устанавливается сервитут (согласно схеме расположения границ сервитута на кадастровом плане территории): **199 кв.м.;**

- средний уровень кадастровой стоимости земель городского округа Первоуральск: 325,01 руб./кв.м.

(Приказ Министерства по управлению государственным имуществом Свердловской области от 21.11.2022 N 5500 "Об утверждении результатов определения кадастровой стоимости земельных участков, расположенных на территории Свердловской области");

- размер платы (в процентах от кадастровой стоимости земельного участка): 0,01% (п. 4, 5 ст. 39.46 Земельного кодекса Российской Федерации).

2. Определяющая формула расчета:

**Размер платы за сервитут = Средний уровень кадастровой стоимости \* Площадь части земельного участка, в отношении которого устанавливается сервитут \* 0,01/ 100 \* Период расчета**

Расчет произведен: **325,01\*199\*0,01/100\*49 (лет)**

(п. 4, 5 ст. 39.46 Земельного кодекса Российской Федерации).

**размер платы: 316,92 руб.**

**Реквизиты для перечисления платы:**

ИНН/КПП	6625004730/668401001
Получатель	УФК по Свердловской области (Администрация городского округа Первоуральск)
Единый казначейский счет получателя	40102810645370000054
Банк получателя	Уральское ГУ Банка России/УФК по Свердловской области г. Екатеринбург
БИК ТОФК	016577551
Казначейский счет	03100643000000016200
ОКТМО	65753000
КБК	90111105410040000120

**Собственник:**


**Администрация городского  
округа Первоуральск**

**Ведущий специалист отдела  
земельно-имущественных  
отношений**

Адрес: Свердловская область, город Первоуральск, улица Ватутина, дом 41,  
телефон: (3439) 64-60-64 доб. 322, 323

ИНН: 6625004730

КПП: 668401001

  
**Овсянникова Светлана Викторовна**

ОГРН: 1036601476922

ОКПО: 04042053

Приложение № 3  
к постановлению Администрации  
городского округа Первоуральск  
от 08.05.2024 № 1170

**Пользователь: Акционерное общество "Облкоммунэнерго" .**

Адрес пользователя: Свердловская область, город Екатеринбург, улица Московская, дом 48Г, оф. 1.

Адрес земельного участка: Свердловская область, город Первоуральск.

ОКТМО земельного участка: 65753000.

Кадастровый номер квартала земельного участка: 66:58:0103001.

Категория земель: земли населённых пунктов.

1. Исходные данные для расчета:

- площадь части земельного участка, в отношении которого устанавливается сервитут (согласно схеме расположения границ сервитута на кадастровом плане территории): **7836 кв.м.;**

- средний уровень кадастровой стоимости земель городского округа Первоуральск: 325,01 руб./кв.м.

(Приказ Министерства по управлению государственным имуществом Свердловской области от 21.11.2022 N 5500 "Об утверждении результатов определения кадастровой стоимости земельных участков, расположенных на территории Свердловской области");

- размер платы (в процентах от кадастровой стоимости земельного участка): 0,01% (п. 4, 5 ст. 39.46 Земельного кодекса Российской Федерации).

2. Определяющая формула расчета:

**Размер платы за сервитут = Средний уровень кадастровой стоимости \* Площадь части земельного участка, в отношении которого устанавливается сервитут \* 0,01/ 100 \* Период расчета**

Расчет произведен: **325,01\*7836\*0,01/100\*49 (лет)**

(п. 4, 5 ст. 39.46 Земельного кодекса Российской Федерации).

**размер платы: 12479,21 руб.**

**Реквизиты для перечисления платы:**

ИНН/КПП	6625004730/668401001
Получатель	УФК по Свердловской области (Администрация городского округа Первоуральск)
Единый казначейский счет получателя	40102810645370000054
Банк получателя	Уральское ГУ Банка России/УФК по Свердловской области г. Екатеринбург
БИК ТОФК	016577551
Казначейский счет	031006430000000016200
ОКТМО	65753000
КБК	90111105410040000120

**Собственник:**


**Администрация городского  
округа Первоуральск**

**Ведущий специалист отдела  
земельно-имущественных  
отношений**

Адрес: Свердловская область, город Первоуральск, улица Ватутина, дом 41,  
телефон: (3439) 64-60-64 доб. 322, 323

ИНН: 6625004730

КПП: 668401001

  
**Овсянникова Светлана Викторовна**

ОГРН: 1036601476922

ОКПО: 04042053



Приложение № 4  
к постановлению Администрации  
городского округа Первоуральск  
от 08.05.2024 № 1170

**Пользователь: Акционерное общество "Облкоммунэнерго" .**

Адрес пользователя: Свердловская область, город Екатеринбург, улица Московская, дом 48Г, оф. 1.

Адрес земельного участка: Свердловская область, город Первоуральск.

ОКТМО земельного участка: 65753000.

Кадастровый номер квартала: 66:58:0103003:

Категория земель: земли населённых пунктов.

1. Исходные данные для расчета:

- площадь части земельного участка, в отношении которого устанавливается сервитут (согласно схеме расположения границ сервитута на кадастровом плане территории): **237 кв.м.;**

- средний уровень кадастровой стоимости земель городского округа Первоуральск: 325,01 руб./кв.м.

(Приказ Министерства по управлению государственным имуществом Свердловской области от 21.11.2022 N 5500 "Об утверждении результатов определения кадастровой стоимости земельных участков, расположенных на территории Свердловской области");

- размер платы (в процентах от кадастровой стоимости земельного участка): 0,01% (п. 4, 5 ст. 39.46 Земельного кодекса Российской Федерации).

2. Определяющая формула расчета:

**Размер платы за сервитут = Средний уровень кадастровой стоимости \* Площадь части земельного участка, в отношении которого устанавливается сервитут \* 0,01/ 100 \* Период расчета**

Расчет произведен: **325,01\*237\*0,01/100\*49 (лет)**

(п. 4, 5 ст. 39.46 Земельного кодекса Российской Федерации).

**размер платы: 377,43 руб.**

**Реквизиты для перечисления платы:**

ИНН/КПП	6625004730/668401001
Получатель	УФК по Свердловской области (Администрация городского округа Первоуральск)
Единый казначейский счет получателя	40102810645370000054
Банк получателя	Уральское ГУ Банка России/УФК по Свердловской области г. Екатеринбург
БИК ТОФК	016577551
Казначейский счет	03100643000000016200
ОКТМО	65753000
КБК	90111105410040000120

**Собственник:**

**Администрация городского  
округа Первоуральск**

**Ведущий специалист отдела  
земельно-имущественных  
отношений**

Адрес: Свердловская область, город Первоуральск, улица Ватутина, дом 41,

телефон: (3439) 64-60-64 доб. 322, 323

ИНН: 6625004730

КПП: 668401001

 **Овсянникова Светлана Викторовна**

ОГРН: 1036601476922

ОКПО: 04042053

Приложение № 5  
к постановлению Администрации  
городского округа Первоуральск  
от 08.05.2024 № 1170

**Пользователь: Акционерное общество "Облкоммунэнерго" .**

Адрес пользователя: Свердловская область, город Екатеринбург, улица Московская, дом 48Г, оф. 1.

Адрес земельного участка: Свердловская область, город Первоуральск.

ОКТМО земельного участка: 65753000.

Кадастровый номер квартала: 66:58:0105004

Категория земель: земли населённых пунктов.

1. Исходные данные для расчета:

- площадь части земельного участка, в отношении которого устанавливается сервитут (согласно схеме расположения границ сервитута на кадастровом плане территории): **1688 кв.м.;**

- средний уровень кадастровой стоимости земель городского округа Первоуральск: 325,01 руб./кв.м.

(Приказ Министерства по управлению государственным имуществом Свердловской области от 21.11.2022 N 5500 "Об утверждении результатов определения кадастровой стоимости земельных участков, расположенных на территории Свердловской области");

- размер платы (в процентах от кадастровой стоимости земельного участка): 0,01% (п. 4, 5 ст. 39.46 Земельного кодекса Российской Федерации).

2. Определяющая формула расчета:

**Размер платы за сервитут = Средний уровень кадастровой стоимости \* Площадь части земельного участка, в отношении которого устанавливается сервитут \* 0,01/ 100 \* Период расчета**

Расчет произведен: **325,01\*1688\*0,01/100\*49 (лет)**

(п. 4, 5 ст. 39.46 Земельного кодекса Российской Федерации).

**размер платы: 2688,22 руб.**

**Реквизиты для перечисления платы:**

ИНН/КПП	6625004730/668401001
Получатель	УФК по Свердловской области (Администрация городского округа Первоуральск)
Единый казначейский счет получателя	40102810645370000054
Банк получателя	Уральское ГУ Банка России//УФК по Свердловской области г. Екатеринбург
БИК ТОФК	016577551
Казначейский счет	031006430000000016200
ОКТМО	65753000
КБК	90111105410040000120

**Собственник:**



**Администрация городского округа Первоуральск**

**Ведущий специалист отдела  
земельно-имущественных  
отношений**

Адрес: Свердловская область, город Первоуральск, улица Ватутина, дом 41,  
телефон: (3439) 64-60-64 доб. 322, 323

ИНН: 6625004730

КПП: 668401001



**Овсянникова Светлана Викторовна**

ОГРН: 1036601476922

ОКПО: 04042053



Приложение № 6  
к постановлению Администрации  
городского округа Первоуральск  
от 08.05.2024 № 1170

**Пользователь: Акционерное общество "Облкоммунэнерго" .**

Адрес пользователя: Свердловская область, город Екатеринбург, улица Московская, дом 48Г, оф. 1.

Адрес земельного участка: Свердловская область, город Первоуральск.

ОКТМО земельного участка: 65753000.

Кадастровый номер квартала: 66:58:0105001

Категория земель: земли населённых пунктов.

1. Исходные данные для расчета:

- площадь части земельного участка, в отношении которого устанавливается сервитут (согласно схеме расположения границ сервитута на кадастровом плане территории): 128 кв.м.;

- средний уровень кадастровой стоимости земель городского округа Первоуральск: 325,01 руб./кв.м.

(Приказ Министерства по управлению государственным имуществом Свердловской области от 21.11.2022 N 5500 "Об утверждении результатов определения кадастровой стоимости земельных участков, расположенных на территории Свердловской области");

- размер платы (в процентах от кадастровой стоимости земельного участка): 0,01% (п. 4, 5 ст. 39.46 Земельного кодекса Российской Федерации).

2. Определяющая формула расчета:

**Размер платы за сервитут = Средний уровень кадастровой стоимости \* Площадь части земельного участка, в отношении которого устанавливается сервитут \* 0,01/ 100 \* Период расчета**

Расчет произведен:  $325,01 * 128 * 0,01 / 100 * 49$  (лет)

(п. 4, 5 ст. 39.46 Земельного кодекса Российской Федерации).

**размер платы: 203,85 руб.**

**Реквизиты для перечисления платы:**

ИНН/КПП	6625004730/668401001
Получатель	УФК по Свердловской области (Администрация городского округа Первоуральск)
Единый казначейский счет получателя	40102810645370000054
Банк получателя	Уральское ГУ Банка России//УФК по Свердловской области г. Екатеринбург
БИК ТОФК	016577551
Казначейский счет	031006430000000016200
ОКТМО	65753000
КБК	90111105410040000120

**Собственник:**


**Администрация городского  
округа Первоуральск**

**Ведущий специалист отдела  
земельно-имущественных  
отношений**

Адрес: Свердловская область, город Первоуральск, улица Ватутина, дом 41,  
телефон: (3439) 64-60-64 доб. 322, 323

ИНН: 6625004730

КПП: 668401001

  
**Овсянникова Светлана Викторовна**

ОГРН: 1036601476922

ОКПО: 04042053

Приложение № 7  
к постановлению Администрации  
городского округа Первоуральск  
от 08.05.2024 № 1170

**Пользователь: Акционерное общество "Облкоммунэнерго" .**

Адрес пользователя: Свердловская область, город Екатеринбург, улица Московская, дом 48Г,  
оф. 1.

Адрес земельного участка: Свердловская область, город Первоуральск.

ОКТМО земельного участка: 65753000.

Кадастровый номер квартала: 66:58:0107001

Категория земель: земли населённых пунктов.

1. Исходные данные для расчета:

- площадь части земельного участка, в отношении которого устанавливается сервитут (согласно схеме расположения границ сервитута на кадастровом плане территории): 342 кв.м.;

- средний уровень кадастровой стоимости земель городского округа Первоуральск: 325,01 руб./кв.м.

(Приказ Министерства по управлению государственным имуществом Свердловской области от 21.11.2022 N 5500 "Об утверждении результатов определения кадастровой стоимости земельных участков, расположенных на территории Свердловской области");

- размер платы (в процентах от кадастровой стоимости земельного участка): 0,01% (п. 4, 5 ст. 39.46 Земельного кодекса Российской Федерации).

2. Определяющая формула расчета:

**Размер платы за сервитут = Средний уровень кадастровой стоимости \* Площадь части земельного участка, в отношении которого устанавливается сервитут \* 0,01/ 100 \* Период расчета**

Расчет произведен:  $325,01 * 342 * 0,01 / 100 * 49$  (лет)

(п. 4, 5 ст. 39.46 Земельного кодекса Российской Федерации).

**размер платы: 544,65 руб.**

**Реквизиты для перечисления платы:**

ИНН/КПП	6625004730/668401001
Получатель	УФК по Свердловской области (Администрация городского округа Первоуральск)
Единый казначейский счет получателя	40102810645370000054
Банк получателя	Уральское ГУ Банка России/УФК по Свердловской области г. Екатеринбург
БИК ТОФК	016577551
Казначейский счет	031006430000000016200
ОКТМО	65753000
КБК	90111105410040000120

**Собственник:**

**Администрация городского  
округа Первоуральск**

**Ведущий специалист отдела  
земельно-имущественных  
отношений**

Адрес: Свердловская область, город Первоуральск, улица Ватутина, дом 41,  
телефон: (3439) 64-60-64 доб. 322, 323

ИНН: 6625004730

КПП: 668401001

 **Овсянникова Светлана Викторовна**

ОГРН: 1036601476922

ОКПО: 04042053



Приложение № 8  
к постановлению Администрации  
городского округа Первоуральск  
от 08.05.2024 № 1170

**Пользователь:** Акционерное общество "Облкоммунэнерго" .

Адрес пользователя: Свердловская область, город Екатеринбург, улица Московская, дом 48Г,  
оф. 1.

Адрес земельного участка: Свердловская область, город Первоуральск

ОКТМО земельного участка: 65753000.

Кадастровый номер земельного участка: 66:58:0103001:59

1. Исходные данные для расчета:

- площадь земельного участка, в отношении которого устанавливается сервитут 968495 кв.м.;
- кадастровая стоимость земельного участка 2653676,3 руб;
- кадастровая стоимость 1 кв. м земельного участка: 2,74 руб./кв.м.;
- площадь части земельного участка, в отношении которого устанавливается сервитут (согласно схеме расположения границ сервитута на кадастровом плане территории): 12664 кв.м.;
- размер платы (в процентах от кадастровой стоимости земельного участка): 0,01% (п. 4 ст. 39.46 Земельного кодекса Российской Федерации).

2. Определяющая формула расчета:

**Размер платы за сервитут = Кадастровая стоимость 1 кв. м земельного участка \*  
Площадь части земельного участка, в отношении которого устанавливается сервитут\*0,01 /  
100 \* Период расчета**

Расчет произведен:  $2,74 * 12664 * 0,01 / 100 * 49$  (лет)

(п. 3, 4 ст. 39.46 Земельного кодекса Российской Федерации).

**размер платы: 170,03 руб.**

**Реквизиты для перечисления платы:**

ИНН/КПП	6625004730/668401001
Получатель	УФК по Свердловской области (Администрация городского округа Первоуральск)
Единый казначейский счет получателя	40102810645370000054
Банк получателя	Уральское ГУ Банка России/УФК по Свердловской области г. Екатеринбург
БИК ТОФК	016577551
Казначейский счет	03100643000000016200
ОКТМО	65753000
КБК	90111105410040000120

**Собственник:**

Администрация городского  
округа Первоуральск

Ведущий специалист отдела  
земельно-имущественных  
отношений

Адрес: Свердловская область, город Первоуральск, улица Ватутина, дом 41,  
телефон: (3439) 64-60-64 доб. 322, 323

ИНН: 6625004730

КПП: 668401001

Овсянникова Светлана Викторовна

ОГРН: 1036601476922

ОКПО: 04042053



Приложение № 9  
к постановлению Администрации  
городского округа Первоуральск  
от 08.05.2024 № 1170

**Пользователь: Акционерное общество "Облкоммунэнерго" .**

Адрес пользователя: Свердловская область, город Екатеринбург, улица Московская, дом 48Г, оф. 1.

Адрес земельного участка: Свердловская область, город Первоуральск

ОКТМО земельного участка: 65753000.

Кадастровый номер земельного участка: 66:58:0000000:147

Категория земель: земли населённых пунктов.

1. Исходные данные для расчета:

- площадь земельного участка, в отношении которого устанавливается сервитут 22751 кв.м.;
- кадастровая стоимость земельного участка 3334386,56 руб;
- кадастровая стоимость 1 кв. м земельного участка: 146,56 руб./кв.м.;
- площадь части земельного участка, в отношении которого устанавливается сервитут (согласно схеме расположения границ сервитута на кадастровом плане территории): 83 кв.м.;
- размер платы (в процентах от кадастровой стоимости земельного участка): 0,01% (п. 4 ст. 39.46 Земельного кодекса Российской Федерации).

2. Определяющая формула расчета:

**Размер платы за сервитут = Кадастровая стоимость 1 кв. м земельного участка \* Площадь части земельного участка, в отношении которого устанавливается сервитут\*0,01 / 100 \* Период расчета**

Расчет произведен: **146,56\*83\*0,01/100\*49 (лет)**

(п. 3, 4 ст. 39.46 Земельного кодекса Российской Федерации).

**размер платы: 59,60 руб.**

**Реквизиты для перечисления платы:**

ИНН/КПП	6625004730/668401001
Получатель	УФК по Свердловской области (Администрация городского округа Первоуральск)
Единый казначейский счет получателя	40102810645370000054
Банк получателя	Уральское ГУ Банка России//УФК по Свердловской области г. Екатеринбург
БИК ТОФК	016577551
Казначейский счет	031006430000000016200
ОКТМО	65753000
КБК	90111105410040000120

**Собственник:**


**Администрация городского  
округа Первоуральск**

**Ведущий специалист отдела  
земельно-имущественных  
отношений**

Адрес: Свердловская область, город Первоуральск, улица Ватутина, дом 41,  
телефон: (3439) 64-60-64 доб. 322, 323

ИНН: 6625004730

КПП: 668401001



**Овсянникова Светлана Викторовна**

ОГРН: 1036601476922

ОКПО: 04042053

Приложение № 10  
к постановлению Администрации  
городского округа Первоуральск  
от 08.05.2024 № 1170

**Пользователь: Акционерное общество "Облкоммунэнерго" .**

Адрес пользователя: Свердловская область, город Екатеринбург, улица Московская, дом 48Г, оф. 1.

Адрес земельного участка: Свердловская область, город Первоуральск

ОКТМО земельного участка: 65753000.

Кадастровый номер земельного участка: 66:58:0107001:243

Категория земель: земли населённых пунктов.

1. Исходные данные для расчета:

- площадь земельного участка, в отношении которого устанавливается сервитут 12108 кв.м.;
- кадастровая стоимость земельного участка 3635305,92 руб;
- кадастровая стоимость 1 кв. м земельного участка: 300,24 руб./кв.м.;
- площадь части земельного участка, в отношении которого устанавливается сервитут (согласно схеме расположения границ сервитута на кадастровом плане территории): 88 кв.м.;
- размер платы (в процентах от кадастровой стоимости земельного участка): 0,01% (п. 4 ст. 39.46 Земельного кодекса Российской Федерации).

2. Определяющая формула расчета:

**Размер платы за сервитут = Кадастровая стоимость 1 кв. м земельного участка \* Площадь части земельного участка, в отношении которого устанавливается сервитут\*0,01 / 100 \* Период расчета**

Расчет произведен:  $300,24 * 88 * 0,01 / 100 * 49$  (лет)  
(п. 3, 4 ст. 39.46 Земельного кодекса Российской Федерации).

**размер платы: 129,46 руб.**

**Реквизиты для перечисления платы:**

ИНН/КПП	6625004730/668401001
Получатель	УФК по Свердловской области (Администрация городского округа Первоуральск)
Единый казначейский счет получателя	40102810645370000054
Банк получателя	Уральское ГУ Банка России//УФК по Свердловской области г. Екатеринбург
БИК ТОФК	016577551
Казначейский счет	03100643000000016200
ОКТМО	65753000
КБК	90111105410040000120

**Собственник:**

**Администрация городского  
округа Первоуральск**

**Ведущий специалист отдела  
земельно-имущественных  
отношений**

Адрес: Свердловская область, город Первоуральск, улица Ватутина, дом 41,  
телефон: (3439) 64-60-64 доб. 322, 323

ИНН: 6625004730

КПП: 668401001

ОГРН: 1036601476922

ОКПО: 04042053

 **Овсянникова Светлана Викторовна**



Приложение № 11  
к постановлению Администрации  
городского округа Первоуральск  
от 08.05.2024 № 1170

График проведения работ

Наименование вида работ	Сроки выполнения работ*
1. Подготовка территории строительства (расчистка от кустарника и лесонасаждений)	1-й месяц
2. Бурение направляющих скважин для опор ЛЭП	1-2й месяц
3. Установка опор ЛЭП	1-2й месяц
4. Монтаж проводов	3-й месяц
5. Освобождение территории от производственных конструкций, строительных материалов; уборка строительного мусора	3-й месяц

\*Сроки выполнения работ указаны с начала строительства (реконструкции) ЛЭП.