

## Утверждена

(наименование документа об утверждении, включая наименования органов государственной власти или

органов местного самоуправления, принявших решение об утверждении схемы или

подписавших соглашение о перераспределении земельных участков)

от \_\_\_\_\_ № \_\_\_\_\_

### Схема расположения земельного участка или земельных участков на кадастровом плане территории

<b>Площадь земельного участка</b> _____ <b>1 674 м<sup>2</sup></b>		
(указывается проектная площадь образуемого земельного участка, вычисленная с использованием технологических и программных средств, в том числе размещенных на официальном сайте федерального органа исполнительной власти, уполномоченного Правительством Российской Федерации на осуществление государственного кадастрового учета, государственной регистрации прав, ведение Единого государственного реестра недвижимости и предоставление сведений, содержащихся в Едином государственном реестре недвижимости, в информационно-телекоммуникационной сети "Интернет" (далее - официальный сайт), с округлением до 1 квадратного метра. Указанное значение площади земельного участка может быть уточнено при проведении кадастровых работ не более чем на десять процентов)		
<b>Обозначение характерных точек границ</b>	<b>Координаты, м</b>	
	(указываются в случае подготовки схемы расположения земельного участка с использованием технологических и программных средств, в том числе размещенных на официальном сайте. Значения координат, полученные с использованием указанных технологических и программных средств, указываются с округлением до 0,01 метра)	
	<b>X</b>	<b>Y</b>
<b>1</b>	<b>2</b>	<b>3</b>
н7	412 844,28	1 462 279,19
н8	412 869,70	1 462 252,04
н9	412 874,50	1 462 242,58
10	412 856,50	1 462 216,02
11	412 834,81	1 462 241,69
12	412 819,69	1 462 257,91
н7	412 844,28	1 462 279,19



Масштаб 1:1 000

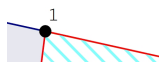
**Условные обозначения:**



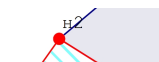
- образуемый земельный участок



- Обозначение образуемого земельного участка



- Характерная точка границы земельного участка, сведения о которой имеются в ЕГРН



- Образуемая точка, сведения о которой позволяют однозначно определить ее местоположения



- Вновь образованная часть границы, сведения о которой достаточны для определения ее местоположения



- Земельный участок включенный в ЕГРН



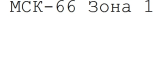
- Кадастровый номер земельного участка по данным ЕГРН




- Границы территориальной зоны



- Границы кадастрового квартала по данным ЕГРН



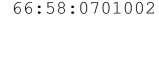
- Система координат



- Территориальная зона Ж-1. Зона жилых домов усадебного типа, установленная на территории поселка Кузино городского округа Первоуральск Свердловской области



- Слой космических снимков (Яндекс) (МСК-66 зона 1, 6 градусная)



- Номер кадастрового квартала