


## Схема расположения границ публичного сервитута


ОПИСАНИЕ МЕСТОПОЛОЖЕНИЯ ГРАНИЦ ПУБЛИЧНОГО СЕРВИТУТА ПО ОБЪЕКТУ				
Публичный сервитут к зданию теплопункта с кадастровым номером 66:58:0116001:619 по адресу: Свердловская область, г. Первоуральск, Вайнера, д.25				
Сведения об объекте				
№ п/п	Характеристики объекта		Описание характеристик	
1	2		3	
1	Местоположение объекта		Свердловская область, Первоуральск г, ул. Вайнера, д. 25	
2	Площадь объекта ± величина погрешности определения площади (Р ± ΔР), м²		200 ± 5	
3	Иные характеристики объекта		1. Публичный сервитут к зданию теплопункта с кадастровым номером 66:58:0116001:619 по адресу: Свердловская область, г. Первоуральск, ул. Вайнера, д. 25. Размер публичного сервитута соответствует размеру охранной зоны объектов теплоснабжения в соответствии с Приказом Министерства Архитектуры, строительства и жилищно-коммунального хозяйства РФ от 17 августа 1992 года N 197.  2. теплопункт с кадастровым номером 66:58:0116001:619 по адресу: Свердловская область, г. Первоуральск, ул. Вайнера, д.25.	
Сведения о местоположении границ объекта				
1. Система координат МСК-66, зона 1				
2. Сведения о характерных точках границ объекта				
Обозначение характерных точек границ	Координаты, м		Метод определения координат характерной точки	Описание обозначения точки на местности (при наличии)
	X	Y		
1	2	3	4	5
1	399039.04	1494680.94	Геодезический метод; Mt=0.1	-
2	399037.80	1494692.50	Геодезический метод; Mt=0.1	-
3	399020.65	1494690.64	Геодезический метод; Mt=0.1	-
4	399021.93	1494679.09	Геодезический метод; Mt=0.1	-
1	399039.04	1494680.94	Геодезический метод; Mt=0.1	-

## Схема расположения границ публичного сервитута



Масштаб 1:500

Используемые условные знаки и обозначения:




Характерная точка границы объекта




Надписи номеров характерных точек границы объекта



Граница объекта



Часть границы, сведения ЕГРН о которой позволяют однозначно определить ее положение на местности



Надписи кадастрового номера земельного участка

Текстовое описание местоположения границ объекта		
Прохождение границы		Описание прохождения границы
от точки	до точки	
1	2	3
1	1	66:58:0115001:120