

Утверждена

(наименование документа об утверждении, включая наименования органов государственной власти или

органов местного самоуправления, принявших решение об утверждении схемы или

подписавших соглашение о перераспределении земельных участков)

от _____ № _____

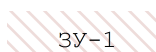



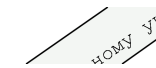

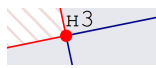

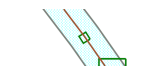


Схема расположения земельного участка или земельных участков на кадастровом плане территории

Площадь земельного участка _____ 1 246 м²		
(указывается проектная площадь образуемого земельного участка, вычисленная с использованием технологических и программных средств, в том числе размещенных на официальном сайте федерального органа исполнительной власти, уполномоченного Правительством Российской Федерации на осуществление государственного кадастрового учета, государственной регистрации прав, ведение Единого государственного реестра недвижимости и предоставление сведений, содержащихся в Едином государственном реестре недвижимости, в информационно-телекоммуникационной сети "Интернет" (далее - официальный сайт), с округлением до 1 квадратного метра. Указанное значение площади земельного участка может быть уточнено при проведении кадастровых работ не более чем на десять процентов)		
Обозначение характерных точек границ	Координаты, м	
	(указываются в случае подготовки схемы расположения земельного участка с использованием технологических и программных средств, в том числе размещенных на официальном сайте. Значения координат, полученные с использованием указанных технологических и программных средств, указываются с округлением до 0,01 метра)	
	X	Y
1	2	3
н1	411 571,79	1 470 845,68
н2	411 606,09	1 470 820,46
н3	411 589,20	1 470 796,06
н4	411 555,70	1 470 820,94
н1	411 571,79	1 470 845,68



Масштаб 1:1 000

Условные обозначения:

-  ЗУ-1 - Обозначение образуемого земельного участка
-  - Вновь образованная часть границы, сведения о которой достаточны для определения ее местоположения
-  - образуемый земельный участок
-  :434 - земельный участок включенный в ЕГРН
-  - Подъездные пути к земельному участку
-  - ОКС
-  н3 - образуемая точка, сведения о которой позволяют однозначно определить ее местоположение
-  - Зона с особыми условиями использования территории
-  - Охранная зона инженерных коммуникаций
-  66:58:0801002 - Кадастровый квартал
-  МСК-66, Зона-1 - Система координат