

Утверждена

(наименование документа об утверждении, включая наименования органов государственной власти или

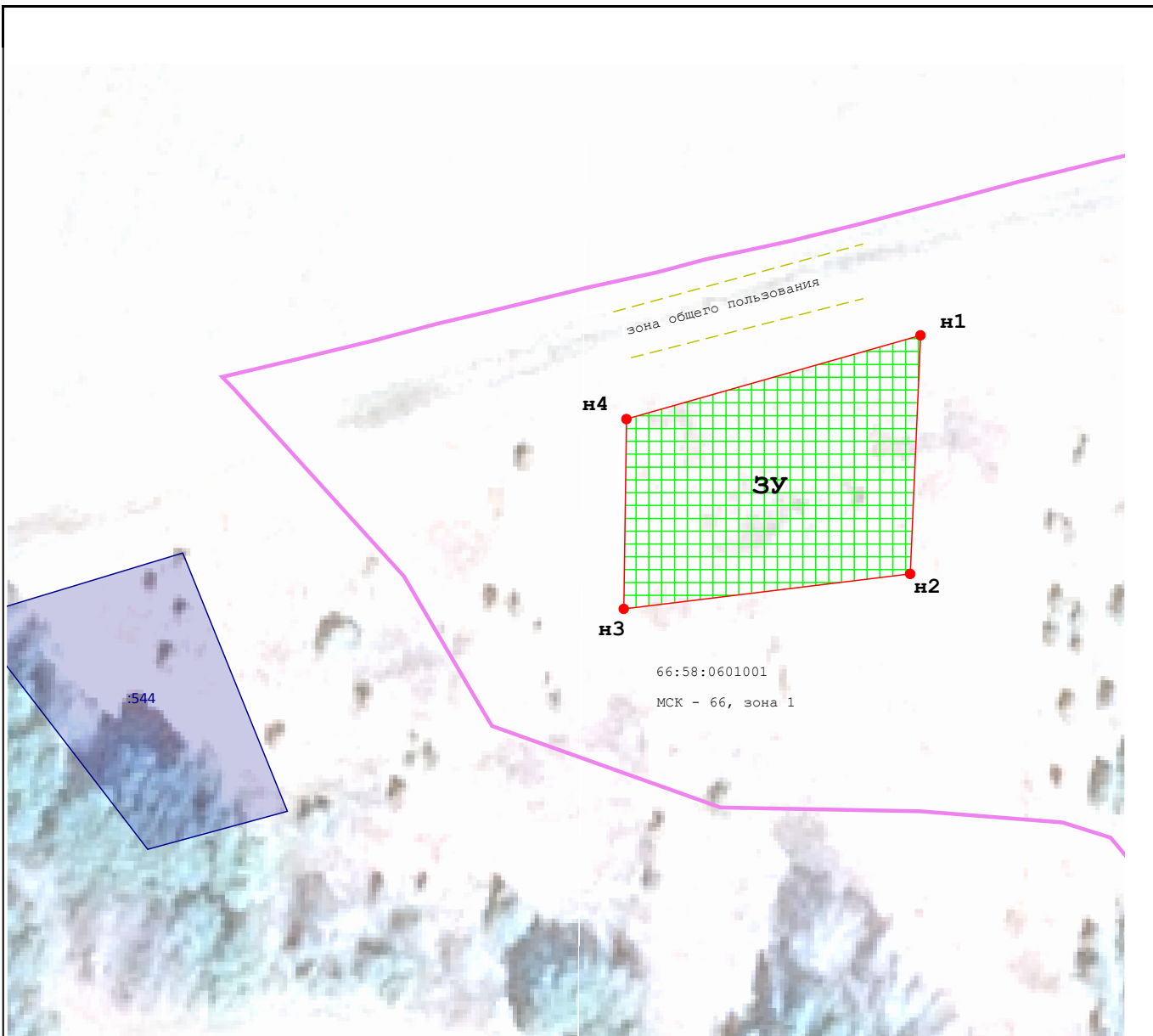
органов местного самоуправления, принявших решение об утверждении схемы или

подписавших соглашение о перераспределении земельных участков)

от _____ № _____


Схема расположения земельного участка или земельных участков на кадастровом плане территории

| | | |
|---|--|--------------|
| Площадь земельного участка _____ 1 500 м² | | |
| (указывается проектная площадь образуемого земельного участка, вычисленная с использованием технологических и программных средств, в том числе размещенных на официальном сайте федерального органа исполнительной власти, уполномоченного Правительством Российской Федерации на осуществление государственного кадастрового учета, государственной регистрации прав, ведение Единого государственного реестра недвижимости и предоставление сведений, содержащихся в Едином государственном реестре недвижимости, в информационно-телекоммуникационной сети "Интернет" (далее - официальный сайт), с округлением до 1 квадратного метра. Указанное значение площади земельного участка может быть уточнено при проведении кадастровых работ не более чем на десять процентов) | | |
| Обозначение характерных точек границ | Координаты, м | |
| | (указываются в случае подготовки схемы расположения земельного участка с использованием технологических и программных средств, в том числе размещенных на официальном сайте. Значения координат, полученные с использованием указанных технологических и программных средств, указываются с округлением до 0,01 метра) | |
| | X | Y |
| 1 | 2 | 3 |
| н1 | 415 818,41 | 1 466 220,53 |
| н2 | 415 781,22 | 1 466 218,93 |
| н3 | 415 775,76 | 1 466 174,31 |
| н4 | 415 805,35 | 1 466 174,73 |
| н1 | 415 818,41 | 1 466 220,53 |



Масштаб 1:1 000

Условные обозначения:




- Обозначение образуемого земельного участка



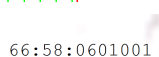
- Вновь образованная часть границы, сведения о которой достаточны для ее местоположения




- образуемый земельный участок



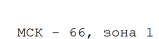
- образуемая точка, сведения о которой позволяют однозначно определить ее местоположение



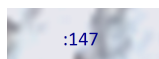
- Кадастровый квартал



- Зона общего пользования



- Система координат



- Кадастровый номер земельного участка



- Границы земельных участков, сведения о которых содержатся в ЕГРН



- Граница кадастрового квартала