

Утверждена

(наименование документа об утверждении, включая наименования органов государственной власти или

органов местного самоуправления, принявших решение об утверждении схемы или

подписавших соглашение о перераспределении земельных участков)

от _____ № _____

Схема расположения земельного участка или земельных участков на кадастровом плане территории




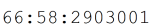




Площадь земельного участка _____ 1 000 м²		
(указывается проектная площадь образуемого земельного участка, вычисленная с использованием технологических и программных средств, в том числе размещенных на официальном сайте федерального органа исполнительной власти, уполномоченного Правительством Российской Федерации на осуществление государственного кадастрового учета, государственной регистрации прав, ведение Единого государственного реестра недвижимости и предоставление сведений, содержащихся в Едином государственном реестре недвижимости, в информационно-телекоммуникационной сети "Интернет" (далее - официальный сайт), с округлением до 1 квадратного метра. Указанное значение площади земельного участка может быть уточнено при проведении кадастровых работ не более чем на десять процентов)		
Обозначение характерных точек границ	Координаты, МСК-66 Зона 1, м	
	(указываются в случае подготовки схемы расположения земельного участка с использованием технологических и программных средств, в том числе размещенных на официальном сайте. Значения координат, полученные с использованием указанных технологических и программных средств, указываются с округлением до 0,01 метра)	
	X	Y
1	2	3
н3	401 469,22	1 501 121,77
н2	401 449,18	1 501 121,77
н3	401 449,18	1 501 071,86
н4	401 469,22	1 501 071,86
н3	401 469,22	1 501 121,77



МСК-66 Зона 1

Масштаб 1:1 000

Условные обозначения:

- 
 - характерная точка границы земельного участка, сведения о которой отсутствуют в ЕГРН, местоположение которой определено при кадастровых работах (новая характерная точка)
- 
 - часть границы, местоположение которой определено при выполнении кадастровых работ
- 
 - образуемый земельный участок, находящийся в государственности
- 
 - Обозначение кадастрового квартала
- 
 - Существующая часть границы, сведения ЕГРН о которой позволяют однозначно определить ее местоположение
- 
 - Надписи кадастрового номера земельного участка
- 
 - Граница кадастрового квартала
- 
 - Земли общего пользования (подъезд)