

(наименование документа об утверждении, включая наименования органов государственной власти или органов местного самоуправления, принявших решение об утверждении схемы или подписавших соглашение о перераспределении земельных участков)

от _____ № _____

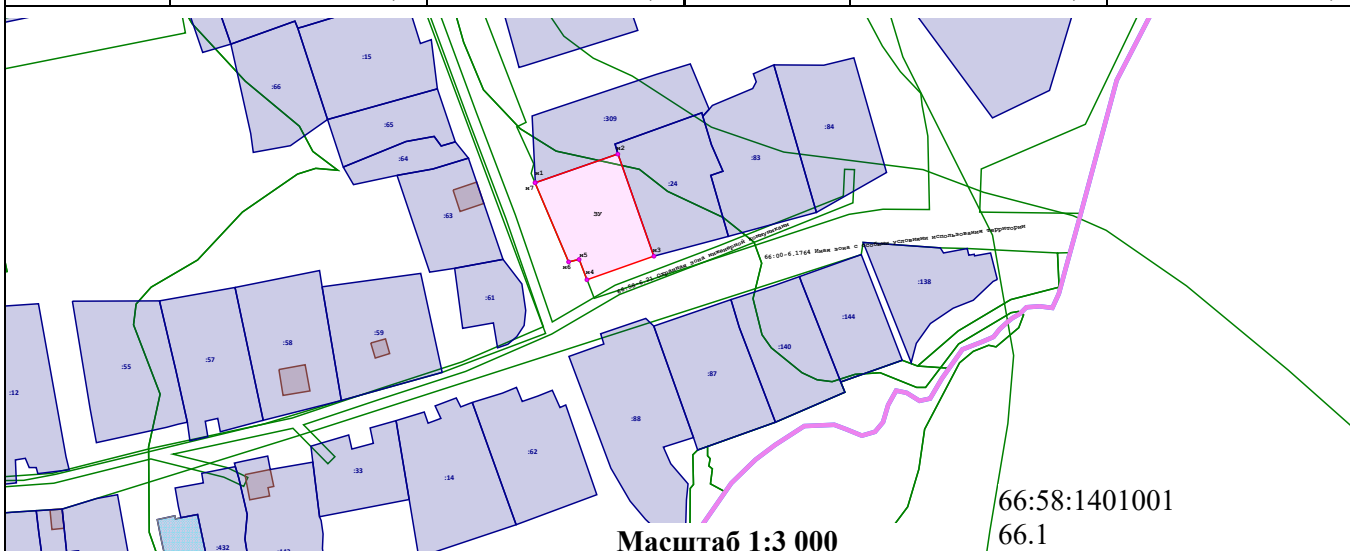
Схема расположения земельного участка или земельных участков на кадастровом плане территории

Система координат: 66.1



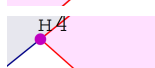
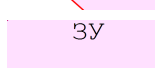




Условный номер земельного участка _____ :ЗУ
 (указывается в случае, если предусматривается образование двух и более земельных участков)

Площадь земельного участка _____ 1 407 _____ м²
 (указывается проектная площадь образуемого земельного участка, вычисленная с использованием технологических и программных средств, в том числе размещенных на официальном сайте федерального органа исполнительной власти, уполномоченного Правительством Российской Федерации на осуществление государственного кадастрового учета, государственной регистрации прав, ведение Единого государственного реестра недвижимости и предоставление сведений, содержащихся в Едином государственном реестре недвижимости, в информационно-телекоммуникационной сети "Интернет" (далее - официальный сайт), с округлением до 1 квадратного метра. Указанное значение площади земельного участка может быть уточнено при проведении кадастровых работ не более чем на десять процентов)

Обозначение характерных точек границ	Координаты		Обозначение характерных точек границ	Координаты	
	(указываются в случае подготовки схемы расположения земельного участка с использованием технологических и программных средств, в том числе размещенных на официальном сайте. Значения координат, полученные с использованием указанных технологических и программных средств, указываются с округлением до 0,01 метра)			(указываются в случае подготовки схемы расположения земельного участка с использованием технологических и программных средств, в том числе размещенных на официальном сайте. Значения координат, полученные с использованием указанных технологических и программных средств, указываются с округлением до 0,01 метра)	
	X	Y		X	Y
н1	403 738,28	1 482 172,26	н5	403 707,70	1 482 189,62
н2	403 749,62	1 482 205,00	н6	403 706,75	1 482 185,48
н3	403 709,02	1 482 219,32	н7	403 738,23	1 482 172,14
н4	403 699,64	1 482 192,74	н1	403 738,28	1 482 172,26



Условные обозначения:

-  - образуемый земельный участок
-  - вновь образуемая часть границы, сведения о которой достаточны для определения ее местоположения
-  - образуемая точка, сведения о которой позволяют однозначно определить ее местоположение
-  - обозначение образуемого участка
-  - земельный участок, включенный в ЕГРН
-  - кадастровый номер земельного участка
-  - границы ОКС
-  - граница кадастрового квартала