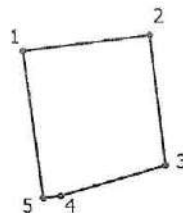







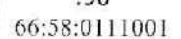
66:58:0111001



:90

Масштаб 1:400

Условные обозначения

-  - Граница публичного сервитута
-  - Границы земельных участков
-  - Характерная точка публичного сервитута
-  - Обозначение новой характерной точки публичного сервитута
-  - Кадастровый номер земельного участка
-  - Номер кадастрового квартала

Ходатайство об установлении публичного сервитута		
1	Администрация городского округа Первоуральск (наименование органа, принимающего решение об установлении публичного сервитута)	
2	Сведения о лице, представившем ходатайство об установлении публичного сервитута (далее – заявитель):	
2.1	Полное наименование	Первоуральское муниципальное унитарное предприятие "Производственное жилищно-коммунальное управление поселка Динас"
2.2	Сокращенное наименование (при наличии)	ПМУП "ПЖКУ п. Динас"
2.3	Организационно-правовая форма	Муниципальное унитарное предприятие
2.4	Почтовый адрес (индекс, субъект Российской Федерации, населенный пункт, улица, дом)	623103, Свердловская область, город Первоуральск, ул. Ильича, д. 8а
2.5	Адрес электронной почты	
2.6	ОГРН	1036601474304
2.7	ИНН	6625019239
3	Сведения о представителе заявителя:	
3.1	Фамилия	Радин
	Имя	Алексей
	Отчество (при наличии)	Анатольевич
3.2	Адрес электронной почты (при наличии)	
3.3	Телефон	
3.4	Наименование и реквизиты документа, подтверждающего полномочия представителя заявителя	Распоряжение Администрации городского округа Первоуральск № 301 от 03.06.2024 года
4	<p>Прошу установить публичный сервитут в отношении земель и (или) земельного участка (земельных участков) в целях (указываются цели, предусмотренные статьей 39.37 Земельного кодекса Российской Федерации или статьями 3.6, 3.9 Федерального закона от 25 октября 2001 г. № 137-ФЗ «О введении в действие Земельного кодекса Российской Федерации»):</p> <p>В целях эксплуатации существующего здания с кадастровым номером 66:58:0111001:3801, являющегося неотъемлемой технологической частью тепловой сети с кадастровым номером 66:58:0000000:24704 необходимой для организации теплоснабжения населения</p>	
5	Испрашиваемый срок публичного сервитута 49 лет (п. 1 ст. 39.45)	
6	Срок, в течение которого использование земельного участка (его части) и (или) расположенного на нем объекта недвижимости в соответствии с их разрешенным использованием будет в соответствии с подпунктом 4 пункта 1 статьи 39.41 Земельного кодекса Российской Федерации невозможно или существенно затруднено в связи с осуществлением деятельности, для обеспечения которой устанавливается публичный сервитут (при возникновении таких обстоятельств)	

7	<p>Обоснование необходимости установления публичного сервитута - в целях эксплуатации существующего здания, право хозяйственного ведения подтверждается Распоряжением Комитета по управлению имуществом м.о. г. Первоуральск № 137 от 01.04.1998.</p> <p>Порядок установления зон с особыми условиями использования территории и содержание ограничений прав на земельные участки в границах таких зон осуществляется в соответствии с Приказом Минстроя РФ от 17.08.1992 N 197 "О типовых правилах охраны коммунальных тепловых сетей".</p>	
8	<p>Сведения о правообладателе инженерного сооружения, которое переносится в связи с изъятием земельного участка для государственных или муниципальных нужд, а также о правообладателе инженерного сооружения, являющегося линейным объектом, реконструкция, капитальный ремонт которого (реконструкция, капитальный ремонт участков (частей) которого) осуществляются в связи с планируемым строительством, реконструкцией, капитальным ремонтом объектов капитального строительства, в случае, если заявитель не является правообладателем указанного инженерного сооружения (в данном случае указываются сведения в объеме, предусмотренном строкой 2 настоящей формы) (заполняется в случае, если ходатайство об установлении публичного сервитута подается с целью установления публичного сервитута в целях реконструкции инженерного сооружения, являющегося линейным объектом, реконструкции его участка (части), которое переносится в связи с изъятием такого земельного участка для государственных или муниципальных нужд, а также если ходатайство об установлении публичного сервитута подается с целью установления публичного сервитута в целях реконструкции, капитального ремонта инженерного сооружения, являющегося линейным объектом, реконструкции, капитального ремонта его участков (частей))</p>	
9	Кадастровые номера земельных участков (при их наличии), в отношении которых подано ходатайство об установлении публичного сервитута, адреса или иное описание местоположения таких земельных участков	<p>66:58:0111001</p>
10	<p>Право, на котором инженерное сооружение принадлежит заявителю (если подано ходатайство об установлении публичного сервитута для реконструкции, капитального ремонта или эксплуатации указанного инженерного сооружения, реконструкции или капитального ремонта участка (части) инженерного сооружения, являющегося линейным объектом) (предоставление правоустанавливающих документов на линейный объект не требуется в случае, если ходатайство об установлении публичного сервитута подано в соответствии со статьей 3.9 Федерального закона от 25 октября 2001 г. № 137-ФЗ «О введении в действие Земельного кодекса Российской Федерации»). Хозяйственное ведение</p>	
11	Сведения о способах представления результатов рассмотрения ходатайства:	
	в виде электронного документа, который направляется уполномоченным органом заявителю посредством электронной почты	_____ (да/нет)
	в виде бумажного документа, который заявитель получает непосредственно при личном обращении или посредством почтового отправления	_____ (да/нет)
12	<p>Документы, прилагаемые к ходатайству: Распоряжение Администрации городского округа Первоуральск № 301 от 03.06.2024 года; Распоряжение Комитета по управлению имуществом м.о. г. Первоуральск № 137 от 01.04.1998;</p>	

	График проведения работ.	
13	Подтверждаю согласие на обработку персональных данных (сбор, систематизацию, накопление, хранение, уточнение (обновление, изменение), использование, распространение (в том числе передачу), обезличивание, блокирование, уничтожение персональных данных, а также иных действий, необходимых для обработки персональных данных в соответствии с законодательством Российской Федерации), в том числе в автоматизированном режиме	
14	Подтверждаю, что сведения, указанные в настоящем ходатайстве, на дату представления ходатайства достоверны; документы (копии документов) и содержащиеся в них сведения соответствуют требованиям, установленным статьей 39.41 Земельного кодекса Российской Федерации	
15	Подпись:	Дата:
	 (подпись) <u>А. А. Рахмет</u> (инициалы, фамилия)	« <u>10</u> » <u>10</u> <u>нояб</u> г.