

Утверждена

(наименование документа об утверждении, включая наименования органов государственной власти или

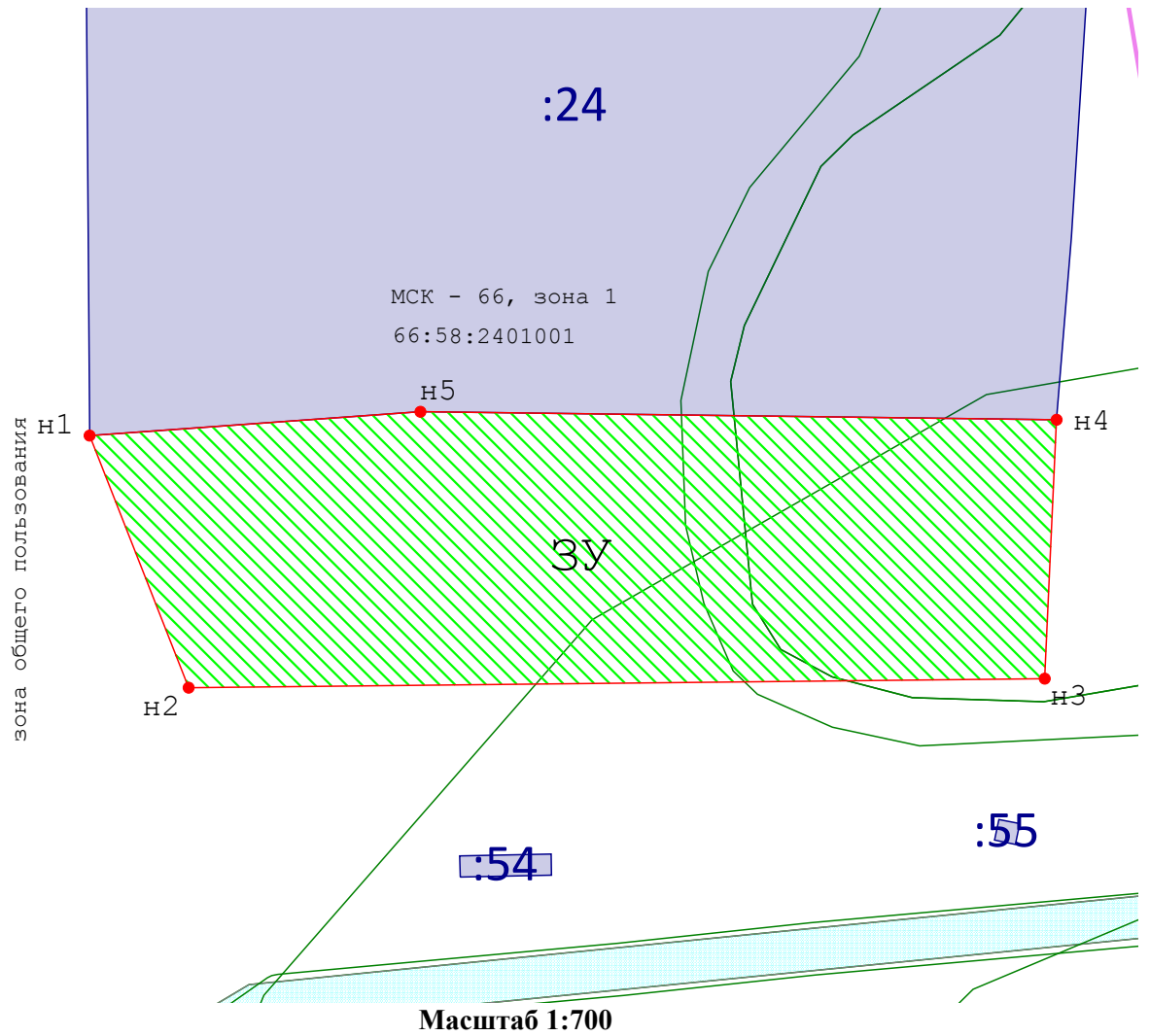
органов местного самоуправления, принявших решение об утверждении схемы или

подписавших соглашение о перераспределении земельных участков)







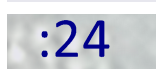
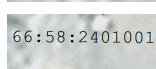



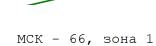
от _____ № _____

Схема расположения земельного участка или земельных участков на кадастровом плане территории

Площадь земельного участка _____ 2 200 м²		
(указывается проектная площадь образуемого земельного участка, вычисленная с использованием технологических и программных средств, в том числе размещенных на официальном сайте федерального органа исполнительной власти, уполномоченного Правительством Российской Федерации на осуществление государственного кадастрового учета, государственной регистрации прав, ведение Единого государственного реестра недвижимости и предоставление сведений, содержащихся в Едином государственном реестре недвижимости, в информационно-телекоммуникационной сети "Интернет" (далее - официальный сайт), с округлением до 1 квадратного метра. Указанное значение площади земельного участка может быть уточнено при проведении кадастровых работ не более чем на десять процентов)		
Обозначение характерных точек границ	Координаты, м	
	(указываются в случае подготовки схемы расположения земельного участка с использованием технологических и программных средств, в том числе размещенных на официальном сайте. Значения координат, полученные с использованием указанных технологических и программных средств, указываются с округлением до 0,01 метра)	
	X	Y
1	2	3
н1	392 982,89	1 485 939,69
н2	392 958,86	1 485 949,12
н3	392 959,72	1 486 030,66
н4	392 984,40	1 486 031,79
н5	392 985,16	1 485 971,20
н1	392 982,89	1 485 939,69



Условные обозначения:

-  - Обозначение образуемого земельного участка
-  - Вновь образованная часть границы, сведения о которой достаточны для ее местоположения
-  - Образуемый земельный участок
-  - Образуемая точка, сведения о которой позволяют однозначно определить ее местоположение
-  - Границы земельных участков, сведения о которых содержатся в ЕГРН
-  - Земельный участок включенный в ЕГРН
-  - Кадастровый номер участка
-  - Кадастровый квартал
-  - Граница кадастрового квартала
-  - 66:58-6.7
-  - Границы территориальной зоны
-  - Система координат