

## Утверждена

(наименование документа об утверждении, включая наименования органов государственной власти или


органов местного самоуправления, принявших решение об утверждении схемы или

подписавших соглашение о перераспределении земельных участков)


от \_\_\_\_\_ № \_\_\_\_\_

### Схема расположения земельного участка или земельных участков на кадастровом плане территории


Площадь земельного участка		1 059 м <sup>2</sup>	
Обозначение характерных точек границ	Координаты, м		
	X	Y	
1	2	3	
н1	401 608,80	1 501 182,36	
н2	401 566,47	1 501 177,13	
н3	401 566,47	1 501 201,88	
н4	401 608,80	1 501 207,66	
н1	401 608,80	1 501 182,36	



:1370



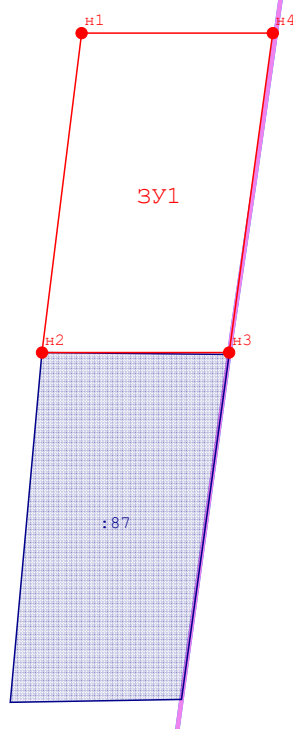
:58



:3

66:58:2903001

МСК-66 Зона 1



Масштаб 1:1 000

**Условные обозначения:**



-- характеристическая точка границы земельного участка, сведения о которой отсутствуют в ЕГРН, местоположение которой определено при кадастровых работах (новая характеристическая точка)

-- часть границы, местоположение которой определено при выполнении кадастровых работ



ЗУ1


-- Образованный земельный участок, находящийся в государственной собственности

66:58:2

-- Обозначение кадастрового квартала



-- Существующая часть границы, сведения ЕГРН о которой позволяют однозначно определить ее местоположение



:92

-- Надписи кадастрового номера земельного участка



-- Граница кадастрового квартала