

## Утверждена

(наименование документа об утверждении, включая наименования органов государственной власти или

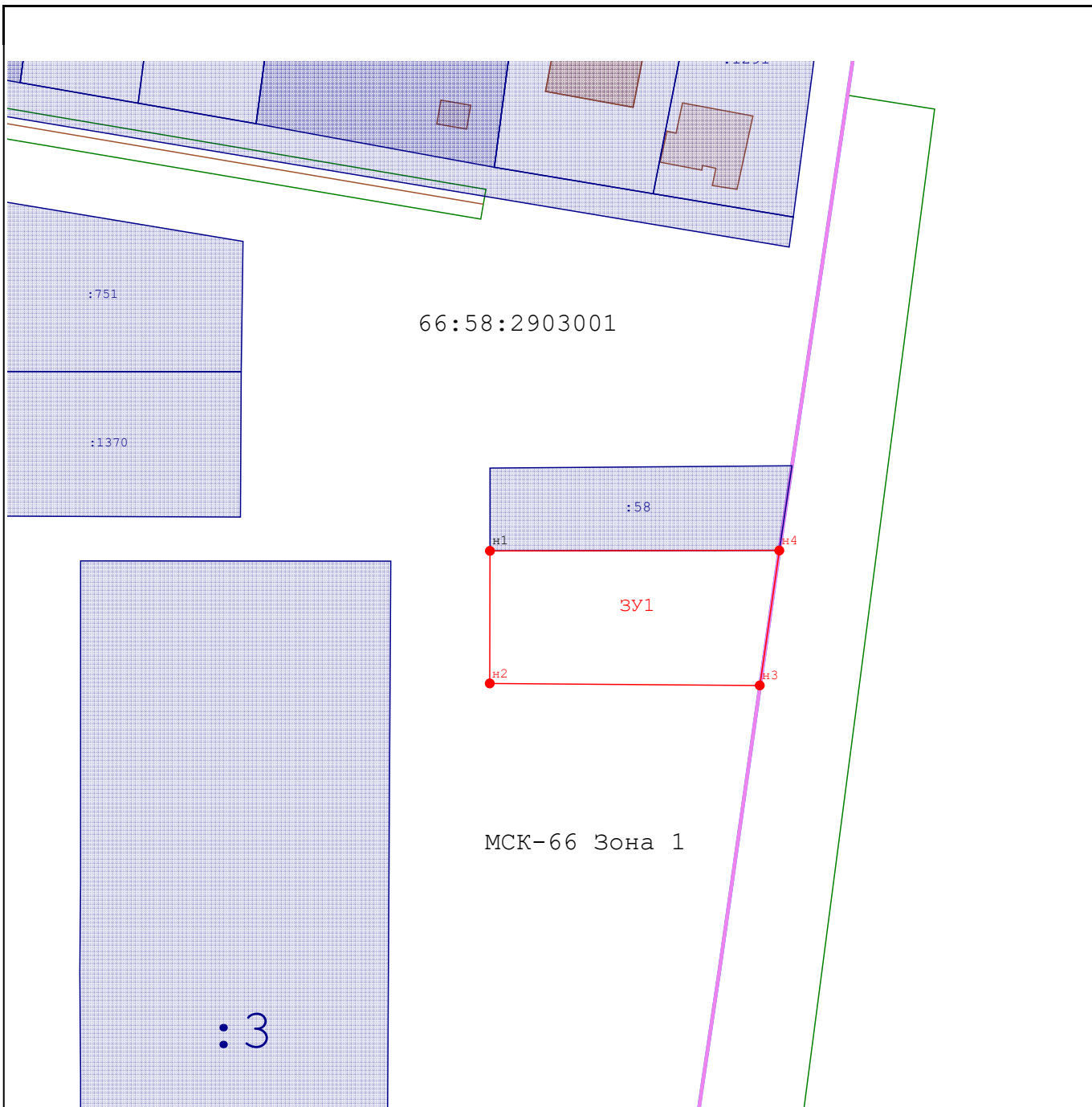
органов местного самоуправления, принявших решение об утверждении схемы или

подписавших соглашение о перераспределении земельных участков)

от \_\_\_\_\_ № \_\_\_\_\_



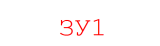

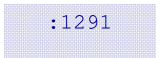

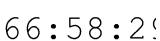
### Схема расположения земельного участка или земельных участков на кадастровом плане территории

Площадь земельного участка		1 017 м <sup>2</sup>	
Обозначение характерных точек границ	Координаты, м		
	X	Y	
1	2	3	
н1	401 658,81	1 501 167,53	
н2	401 636,93	1 501 167,50	
н3	401 636,60	1 501 211,97	
н4	401 658,87	1 501 215,19	
н1	401 658,81	1 501 167,53	



Масштаб 1:1 000

**Условные обозначения:**

-  -- характеристическая точка границы земельного участка, сведения о которой отсутствуют в ЕГРН, местоположение которой определено при кадастровых работах (новая характеристическая точка)
-  -- часть границы, местоположение которой определено при выполнении кадастровых работ
-  -- образуемый земельный участок, находящийся в государственности
-  -- существующая часть границы, сведения ЕГРН о которой позволяют однозначно определить ее местоположение
-  -- надписи кадастрового номера земельного участка
-  -- граница кадастрового квартала
-  -- обозначение кадастрового квартала