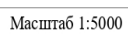


ОПИСАНИЕ МЕСТОПОЛОЖЕНИЯ ГРАНИЦ

Публичный сервитут








(наименование объекта, местоположение границ которого описано (далее - объект))

Сведения об объекте					
№ п/п	Характеристики объекта			Описание характеристик	
1	2			3	
1	Местоположение объекта			Свердловская область, Первоуральск г, Коновалово д	
2	Площадь объекта ± величина погрешности определения площади (P ± ΔP), м²			113 ± 4, в том числе: 64 кв.м – земли квартала 66:58:1401002; 49 кв.м – земли квартала 66:58:1401003.	
3	Иные характеристики объекта			1. Публичный сервитут с целью строительства "Газопровод высокого и низкого давления с установкой ПРГ для газоснабжения ул. Тихая, ул. Братьев Кукаркиных, ул. Береговая, ул. Подгорная, ул. Новая, ул. Центральная, ул. Луговая д. Коновалово с закольцеванием с действующими газопроводами низкого давления" на 10 лет	
Сведения о местоположении границ объекта					
1. Система координат МСК-66					
2. Сведения о характерных точках границ объекта					
Обозначение характерных точек границ	Координаты, м		Метод определения координат характерной точки	Средняя квадратическая погрешность положения характерной точки (Mt), м	Описание обозначения точки на местности (при наличии)
	X	Y			
1	2	3	4	5	6
1	403293.05	1481484.67	Геодезический метод	0.1	-
2	403297.28	1481483.97	Геодезический метод	0.1	-
3	403291.37	1481513.03	Геодезический метод	0.1	-
4	403287.68	1481511.12	Геодезический метод	0.1	-
1	403293.05	1481484.67	Геодезический метод	0.1	-
3. Сведения о характерных точках части (частей) границы объекта					
Обозначение характерных точек части границы	Координаты, м		Метод определения координат характерной точки	Средняя квадратическая погрешность положения характерной точки (Mt), м	Описание обозначения точки на местности (при наличии)
	X	Y			
1	2	3	4	5	6
-	-	-	-	-	-





Используемые условные знаки и обозначения:

	Характерная точка границы объекта
	Проектное местоположение границы сооружения
	Проектная граница публичного сервитута
	Существующая часть границы, имеющиеся в ЕГРН сведения о которой достаточны для определения ее местоположения
	Надписи кадастрового номера земельного участка
	Граница кадастрового квартала
	Обозначение кадастрового квартала

Подпись Лукашова Н. И.

Дата 28 июня 2024 г.

Место для оттиска печати (при наличии) лица, составившего описание местоположения границ объекта

Текстовое описание местоположения границ объекта		
Прохождение границы		Описание прохождения границы
от точки	до точки	
1	2	3
-	-	-