

## Утверждена

(наименование документа об утверждении, включая наименования органов государственной власти или

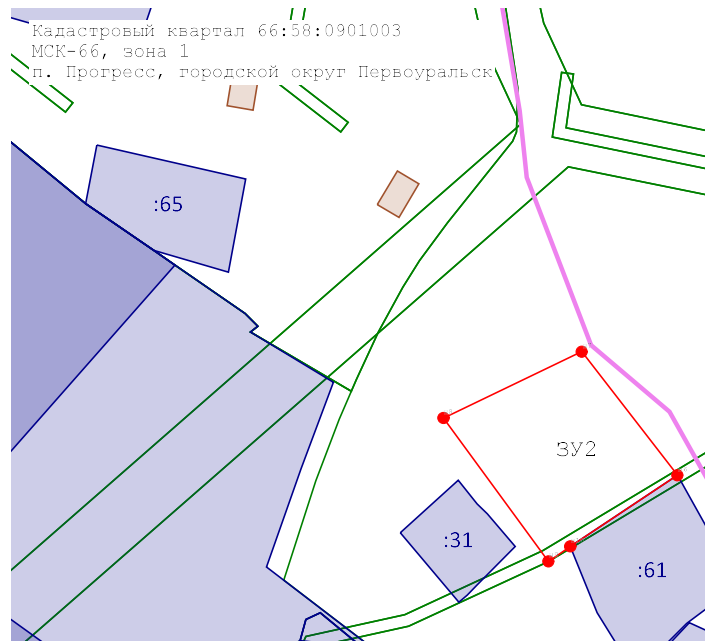
органов местного самоуправления, принявших решение об утверждении схемы или

подписавших соглашение о перераспределении земельных участков)

от \_\_\_\_\_ № \_\_\_\_\_









### Схема расположения земельного участка или земельных участков на кадастровом плане территории

<b>Площадь земельного участка</b> <u>2 789 м<sup>2</sup></u>																								
(указывается проектная площадь образуемого земельного участка, вычисленная с использованием технологических и программных средств, в том числе размещенных на официальном сайте федерального органа исполнительной власти, уполномоченного Правительством Российской Федерации на осуществление государственного кадастрового учета, государственной регистрации прав, ведение Единого государственного реестра недвижимости и предоставление сведений, содержащихся в Едином государственном реестре недвижимости, в информационно-телекоммуникационной сети "Интернет" (далее - официальный сайт), с округлением до 1 квадратного метра. Указанное значение площади земельного участка может быть уточнено при проведении кадастровых работ не более чем на десять процентов)																								
<b>Обозначение характерных точек границ</b>	<b>Координаты, м</b> (указываются в случае подготовки схемы расположения земельного участка с использованием технологических и программных средств, в том числе размещенных на официальном сайте. Значения координат, полученные с использованием указанных технологических и программных средств, указываются с округлением до 0,01 метра)																							
	<table border="1"><thead><tr><th></th><th><b>X</b></th><th><b>Y</b></th></tr><tr><th><b>1</b></th><th><b>2</b></th><th><b>3</b></th></tr></thead><tbody><tr><td>н6</td><td>409 347,29</td><td>1 472 645,12</td></tr><tr><td>н7</td><td>409 388,23</td><td>1 472 613,49</td></tr><tr><td>н8</td><td>409 366,28</td><td>1 472 567,77</td></tr><tr><td>н9</td><td>409 318,76</td><td>1 472 602,47</td></tr><tr><td>н10</td><td>409 323,71</td><td>1 472 609,70</td></tr><tr><td>н6</td><td>409 347,29</td><td>1 472 645,12</td></tr></tbody></table>		<b>X</b>	<b>Y</b>	<b>1</b>	<b>2</b>	<b>3</b>	н6	409 347,29	1 472 645,12	н7	409 388,23	1 472 613,49	н8	409 366,28	1 472 567,77	н9	409 318,76	1 472 602,47	н10	409 323,71	1 472 609,70	н6	409 347,29
	<b>X</b>	<b>Y</b>																						
<b>1</b>	<b>2</b>	<b>3</b>																						
н6	409 347,29	1 472 645,12																						
н7	409 388,23	1 472 613,49																						
н8	409 366,28	1 472 567,77																						
н9	409 318,76	1 472 602,47																						
н10	409 323,71	1 472 609,70																						
н6	409 347,29	1 472 645,12																						



Масштаб 1:2 500

**Условные обозначения:**

-  - часть границы, сведения ЕГРН о которой позволяют однозначно определить ее положение на местности
-  - часть границы, местоположение которой определено при выполнении кадастровых работ
-  - характерная точка границы вновь образуемого земельного участка, сведения о которой отсутствуют в ЕГРН
-  - Обозначение кадастрового квартала
-  - Надписи кадастрового номера земельного участка
-  - Слой спутниковой карты
-  - Граница кадастрового квартала
-  - Граница территориальной зоны, граница ЗОУИТ