

Утверждена

(наименование документа об утверждении, включая наименования органов государственной власти или

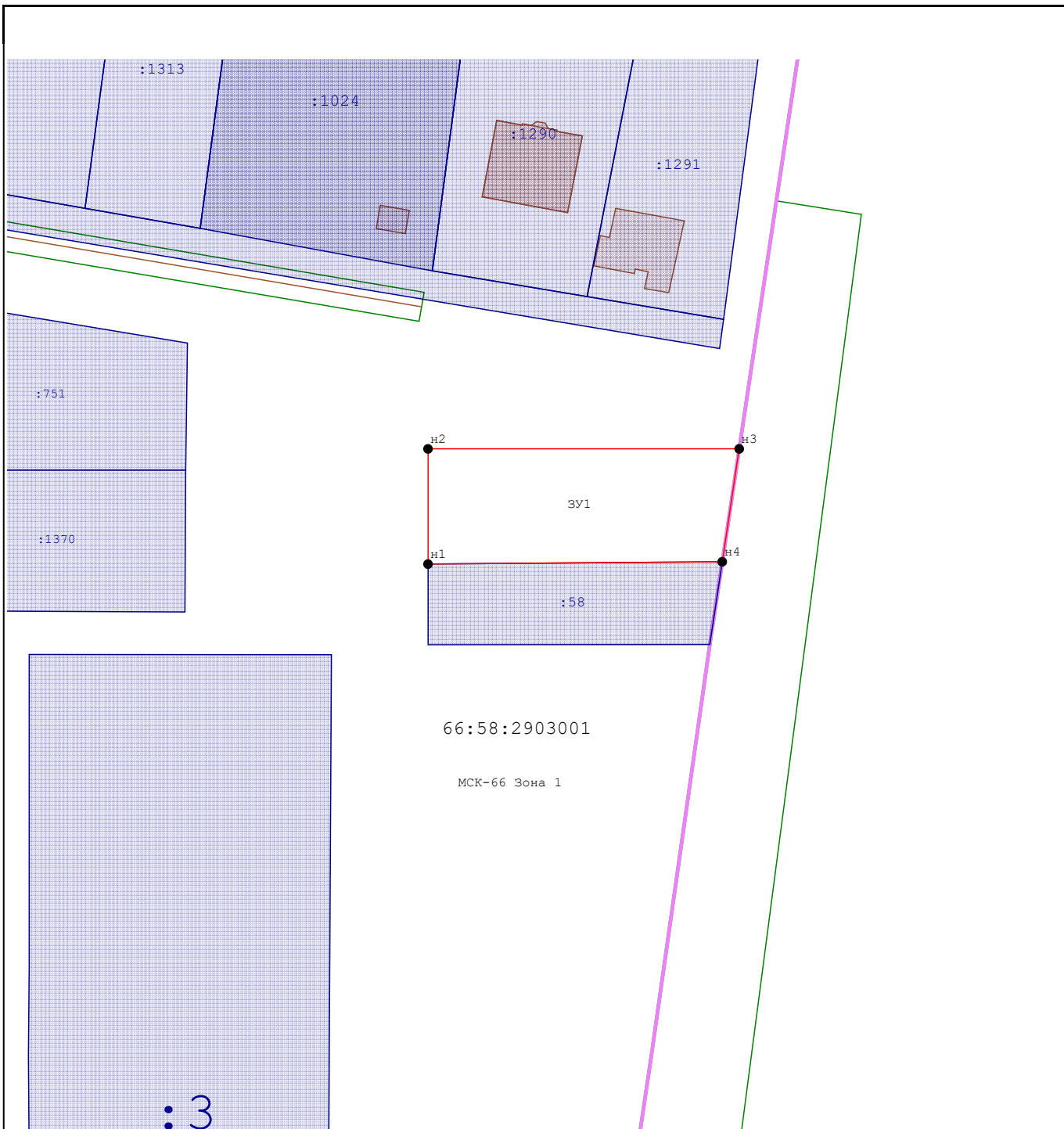
органов местного самоуправления, принявших решение об утверждении схемы или

подписавших соглашение о перераспределении земельных участков)

от _____ № _____






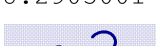

Схема расположения земельного участка или земельных участков на кадастровом плане территории

Площадь земельного участка		989 м ²	
Обозначение характерных точек границ	Координаты, м		
	X	Y	
1	2	3	
н1	401 672,47	1 501 167,53	
н2	401 691,99	1 501 167,53	
н3	401 691,99	1 501 220,14	
н4	401 672,86	1 501 217,27	
н1	401 672,47	1 501 167,53	



Масштаб 1:1 000

Условные обозначения:

-  -- характеристическая точка границы земельного участка, сведения о которой отсутствуют в ЕГРН, местоположение которой определено при кадастровых работах (новая характеристическая точка)
-  -- часть границы, местоположение которой определено при выполнении кадастровых работ
-  -- Граница кадастрового квартала
-  -- Существующая часть границы, сведения ЕГРН о которой позволяют однозначно определить ее местоположение
-  -- Обозначение кадастрового квартала
-  -- Обозначение кадастрового квартала
-  -- Надписи кадастрового номера земельного участка