

Утверждена

(наименование документа об утверждении, включая наименования органов государственной власти или

органов местного самоуправления, принявших решение об утверждении схемы или

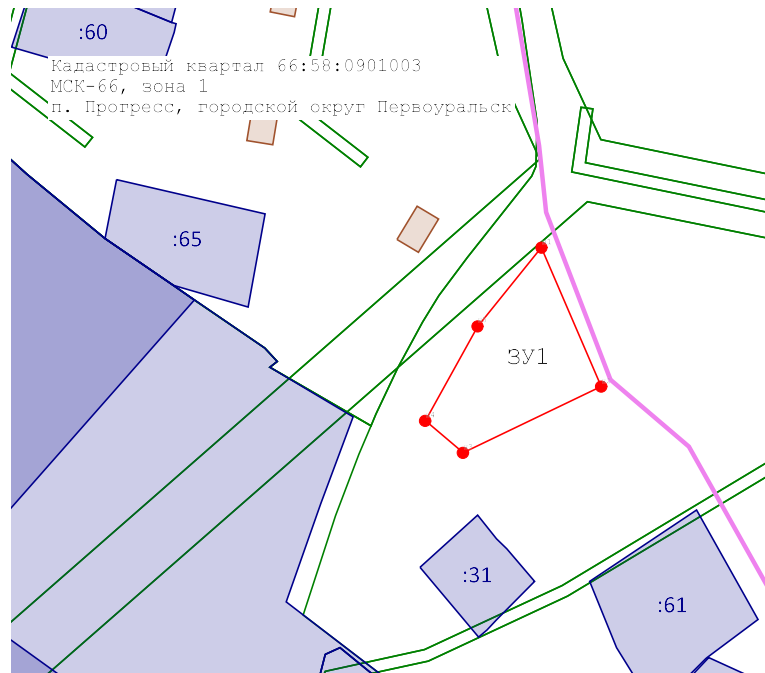
подписавших соглашение о перераспределении земельных участков)

от _____

№ _____









Схема расположения земельного участка или земельных участков на кадастровом плане территории

Площадь земельного участка _____ 1 937 м²																								
(указывается проектная площадь образуемого земельного участка, вычисленная с использованием технологических и программных средств, в том числе размещенных на официальном сайте федерального органа исполнительной власти, уполномоченного Правительством Российской Федерации на осуществление государственного кадастрового учета, государственной регистрации прав, ведение Единого государственного реестра недвижимости и предоставление сведений, содержащихся в Едином государственном реестре недвижимости, в информационно-телекоммуникационной сети "Интернет" (далее - официальный сайт), с округлением до 1 квадратного метра. Указанное значение площади земельного участка может быть уточнено при проведении кадастровых работ не более чем на десять процентов)																								
Обозначение характерных точек границ	Координаты, м (указываются в случае подготовки схемы расположения земельного участка с использованием технологических и программных средств, в том числе размещенных на официальном сайте. Значения координат, полученные с использованием указанных технологических и программных средств, указываются с округлением до 0,01 метра)																							
	<table border="1"><thead><tr><th></th><th>X</th><th>Y</th></tr><tr><th>1</th><th>2</th><th>3</th></tr></thead><tbody><tr><td>н1</td><td>409 434,29</td><td>1 472 593,72</td></tr><tr><td>н2</td><td>409 388,23</td><td>1 472 613,49</td></tr><tr><td>н3</td><td>409 366,28</td><td>1 472 567,77</td></tr><tr><td>н4</td><td>409 376,86</td><td>1 472 555,28</td></tr><tr><td>н5</td><td>409 408,18</td><td>1 472 572,60</td></tr><tr><td>н1</td><td>409 434,29</td><td>1 472 593,72</td></tr></tbody></table>		X	Y	1	2	3	н1	409 434,29	1 472 593,72	н2	409 388,23	1 472 613,49	н3	409 366,28	1 472 567,77	н4	409 376,86	1 472 555,28	н5	409 408,18	1 472 572,60	н1	409 434,29
	X	Y																						
1	2	3																						
н1	409 434,29	1 472 593,72																						
н2	409 388,23	1 472 613,49																						
н3	409 366,28	1 472 567,77																						
н4	409 376,86	1 472 555,28																						
н5	409 408,18	1 472 572,60																						
н1	409 434,29	1 472 593,72																						



Масштаб 1:2 500

Условные обозначения:

-  - часть границы, сведения ЕГРН о которой позволяют однозначно определить ее положение на местности
-  - часть границы, местоположение которой определено при выполнении кадастровых работ
-  - характерная точка границы вновь образуемого земельного участка, сведения о которой отсутствуют в ЕГРН
-  - Обозначение кадастрового квартала
-  - Надписи кадастрового номера земельного участка
-  - Слой спутниковой карты
-  - Граница кадастрового квартала
-  - Граница территориальной зоны, граница ЗОУИТ