

Приложение № 1
УТВЕРЖДЕНА
постановлением Администрации
городского округа Первоуральск
от 12.12.2024 № 3Р41

СХЕМА РАСПОЛОЖЕНИЯ ГРАНИЦ ПУБЛИЧНОГО
СЕРВИТУТА










Объект: Строительство отпайки от ВЛ-0,4 кВ Буденного-Зеленая (4042) (Электроснабжение малоэтажной жилой застройки Астраханцевой Н.Б.,
находящейся по адресу: Свердловская обл., г. Первоуральск, с. Новоалексеевское, ул. Зеленая, д. 296) (0,05 км, т.у - 1)

Кадастровые кварталы: 66:58:2101003

Площадь сервитута: 208 кв.м.

Масштаб 1:500

Условные обозначения:

-  - проектные границы публичного сервитута
-  - границы земельных участков, согласно кадастровому делению
-  - границы земельных участков, в отношении которых испрашивается публичный сервитут
-  - границы кадастровых кварталов
-  - проектное местоположение инженерного сооружения
-  1, 2, 3, ... - характерные точки границ публичного сервитута
-  66:58:2101003 - кадастровые номера земельных участков, согласно кадастровому делению
-  66:58:2101003:001 - кадастровый номер кадастрового квартала
-  66:58:2101003:001:001 - кадастровые номера земельных участков, в отношении которых испрашивается публичный сервитут

Каталог координат поворотных точек границ публичного сервитута
(МСК-66)

Обозначение характерных точек границ	Координаты, м	
	X	Y
1	392764.30	1506079.44
2	392764.67	1506083.42
3	392756.53	1506084.19
4	392760.58	1506123.92
5	392756.60	1506124.33
6	392752.15	1506080.58



Приложение № 2
к постановлению Администрации
городского округа Первоуральск
от 12.12.2024 № 3141

Пользователь: Публичное акционерное общество "Россети Урал".

Адрес пользователя: Свердловская область, город Екатеринбург, улица Мамина-Сибиряка, строение 140.

Адрес земельного участка: Свердловская область, город Первоуральск, село Новоалексеевское, улица Зеленая.

ОКТМО земельного участка: 65753000.

Кадастровый номер кадастрового квартала: 66:58:2101003.

Категория земель: земли населённых пунктов.

1. Исходные данные для расчета:

- площадь обременяемого сервитутом земельного участка (согласно схеме расположения границ публичного сервитута): 47 кв.м.

- средний уровень кадастровой стоимости земель городского округа Первоуральск: 325,01 руб./кв.м.

(Приказ Министерства по управлению государственным имуществом Свердловской области от 21.11.2022 N 5500 "Об утверждении результатов определения кадастровой стоимости земель населенных пунктов отдельных муниципальных образований, расположенных на территории Свердловской области");

- размер платы (в процентах от кадастровой стоимости земельного участка): 0,01% (п. 4, 5 ст. 39.46 Земельного кодекса Российской Федерации).

2. Определяющая формула расчета:

Плата за публичный сервитут = Площадь обременяемого сервитутом земельного участка * Средний уровень кадастровой стоимости * Ставка 0,01/100 * Период расчета.

Расчет произведен: $47 \times 325,01 \times 0,01/100 \times 49$ лет.

Размер платы: 74,85 руб.

Примечания.

1. При перечислении платы ссылка на постановление Администрации городского округа Первоуральск об установлении публичного сервитута обязательна.

Реквизиты для перечисления платы:

ИНН/КПП	6625004730/668401001
Получатель	УФК по Свердловской области (Администрация городского округа Первоуральск)
Единый казначейский счет получателя	40102810645370000054
Банк получателя	Уральское ГУ Банка России/УФК по Свердловской области г. Екатеринбург
БИК ТОФК	016577551
Казначейский счет	031006430000000016200
ОКТМО	65753000
КБК	90111105410040000120

Приложение № 3
к постановлению Администрации
городского округа Первоуральск
от 12.12.2024 № 3841

График проведения работ

Наименование вида работ	Сроки выполнения работ
1. Земляные работы	1-й месяц
2. Монтажные работы	1-й, 2-й месяц
3. Восстановление элементов благоустройства	3-й месяц