

## Утверждена

(наименование документа об утверждении, включая наименования органов государственной власти или

органов местного самоуправления, принявших решение об утверждении схемы или

подписавших соглашение о перераспределении земельных участков)

от \_\_\_\_\_ № \_\_\_\_\_





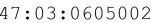

### Схема расположения земельного участка или земельных участков на кадастровом плане территории

<b>Площадь земельного участка</b> _____ <b>1 006 м<sup>2</sup></b>																								
(указывается проектная площадь образуемого земельного участка, вычисленная с использованием технологических и программных средств, в том числе размещенных на официальном сайте федерального органа исполнительной власти, уполномоченного Правительством Российской Федерации на осуществление государственного кадастрового учета, государственной регистрации прав, ведение Единого государственного реестра недвижимости и предоставление сведений, содержащихся в Едином государственном реестре недвижимости, в информационно-телекоммуникационной сети "Интернет" (далее - официальный сайт), с округлением до 1 квадратного метра. Указанное значение площади земельного участка может быть уточнено при проведении кадастровых работ не более чем на десять процентов)																								
<b>Обозначение характерных точек границ</b>	<b>Координаты, м</b> (указываются в случае подготовки схемы расположения земельного участка с использованием технологических и программных средств, в том числе размещенных на официальном сайте. Значения координат, полученные с использованием указанных технологических и программных средств, указываются с округлением до 0,01 метра)																							
	<table border="1"><thead><tr><th></th><th><b>X</b></th><th><b>Y</b></th></tr><tr><th><b>1</b></th><th><b>2</b></th><th><b>3</b></th></tr></thead><tbody><tr><td>н1</td><td>412 580,55</td><td>1 463 714,35</td></tr><tr><td>н5</td><td>412 564,29</td><td>1 463 732,60</td></tr><tr><td>н4</td><td>412 547,38</td><td>1 463 752,78</td></tr><tr><td>н3</td><td>412 562,54</td><td>1 463 765,71</td></tr><tr><td>н2</td><td>412 594,99</td><td>1 463 727,67</td></tr><tr><td>н1</td><td>412 580,55</td><td>1 463 714,35</td></tr></tbody></table>		<b>X</b>	<b>Y</b>	<b>1</b>	<b>2</b>	<b>3</b>	н1	412 580,55	1 463 714,35	н5	412 564,29	1 463 732,60	н4	412 547,38	1 463 752,78	н3	412 562,54	1 463 765,71	н2	412 594,99	1 463 727,67	н1	412 580,55
	<b>X</b>	<b>Y</b>																						
<b>1</b>	<b>2</b>	<b>3</b>																						
н1	412 580,55	1 463 714,35																						
н5	412 564,29	1 463 732,60																						
н4	412 547,38	1 463 752,78																						
н3	412 562,54	1 463 765,71																						
н2	412 594,99	1 463 727,67																						
н1	412 580,55	1 463 714,35																						



Масштаб 1:1 000

**Условные обозначения:**

-  - характерная точка границы вновь образуемого земельного участка, сведения о которой отсутствуют в ЕГРН
-  - вновь образованная часть границы, сведения о которой достаточны для определения ее местоположения
-  - существующая часть границы, имеющиеся в ЕГРН сведения о которой достаточны для определения ее местоположения
-  - надписи кадастрового номера земельного участка
-  - обозначение кадастрового квартала
-  - слой спутниковой карты