

СХЕМА  
РАСПОЛОЖЕНИЯ ЗЕМЕЛЬНОГО УЧАСТКА ИЛИ ЗЕМЕЛЬНЫХ УЧАСТКОВ  
НА КАДАСТРОВОМ ПЛАНЕ ТЕРРИТОРИИ, ПОДГОТОВКА КОТОРОЙ  
ОСУЩЕСТВЛЯЕТСЯ В ФОРМЕ ДОКУМЕНТА НА БУМАЖНОМ НОСИТЕЛЕ

Утверждена

(наименование документа об утверждении, включая

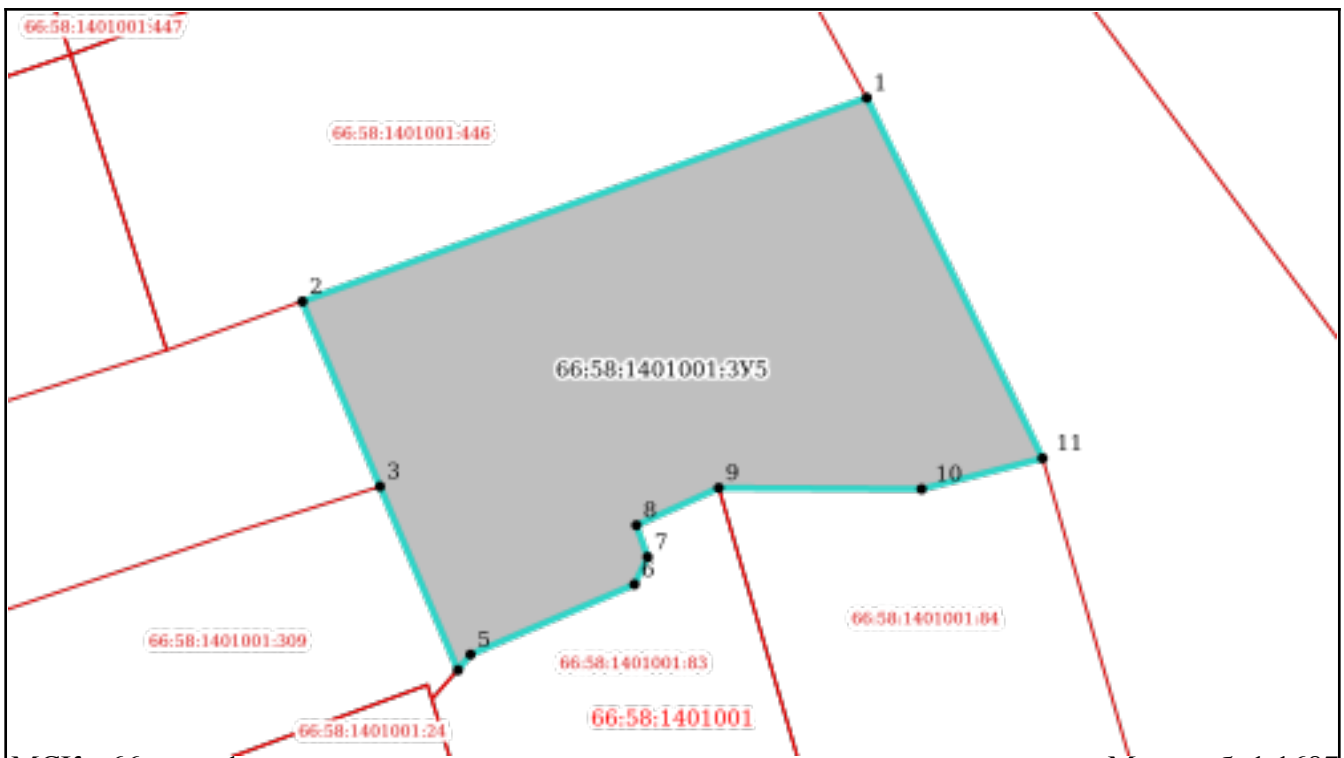
наименование органов государственной власти или

органов местного самоуправления, принявших  
решение об утверждении схемы или подписавших  
соглашение о перераспределении земельных  
участков)

от \_\_\_\_\_ N \_\_\_\_\_

Схема  
расположения земельного участка или земельных участков на кадастровом плане  
территории

Условный номер земельного участка: 66:58:1401001:3У5		
Площадь земельного участка: 2139 кв.м.		
Обозначение характерных точек границ	Координаты, м	
	X	Y
1	403823,22	1482281,53
2	403803,55	1482226,19
3	403785,44	1482233,71
4	403767,46	1482241,27
5	403768,98	1482242,50
6	403775,76	1482258,58
7	403778,44	1482259,88
8	403781,54	1482258,80
9	403785,16	1482266,88
10	403784,96	1482286,74
11	403787,92	1482298,60
1	403823,22	1482281,53





МСК - 66, зона I



Масштаб: 1:1687

**Условные обозначения:**



Объекты капитального строительства (сооружения) согласно сведениям ЕГРН

-  В ЕГРН с границами
-  В ЕГРН с границами



Объекты капитального строительства (объекты незавершенного строительства) согласно сведениям ЕГРН

-  В ЕГРН с границами
-  В ЕГРН с границами

Объекты капитального строительства (здания) согласно сведениям ЕГРН

-  В ЕГРН с границами
-  В ЕГРН с границами

 Границы земельных участков согласно сведениям ЕГРН

-  Номер образуемой характерной точки
-  образуемый участок