

Утверждена

(наименование документа об утверждении, включая наименования органов государственной власти или

органов местного самоуправления, принявших решение об утверждении схемы или

подписавших соглашение о перераспределении земельных участков)

от _____ № _____

Схема расположения земельного участка или земельных участков на кадастровом плане территории





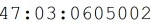

Площадь земельного участка _____ 1 167 м²																					
(указывается проектная площадь образуемого земельного участка, вычисленная с использованием технологических и программных средств, в том числе размещенных на официальном сайте федерального органа исполнительной власти, уполномоченного Правительством Российской Федерации на осуществление государственного кадастрового учета, государственной регистрации прав, ведение Единого государственного реестра недвижимости и предоставление сведений, содержащихся в Едином государственном реестре недвижимости, в информационно-телекоммуникационной сети "Интернет" (далее - официальный сайт), с округлением до 1 квадратного метра. Указанное значение площади земельного участка может быть уточнено при проведении кадастровых работ не более чем на десять процентов)																					
Обозначение характерных точек границ	Координаты, м (указываются в случае подготовки схемы расположения земельного участка с использованием технологических и программных средств, в том числе размещенных на официальном сайте. Значения координат, полученные с использованием указанных технологических и программных средств, указываются с округлением до 0,01 метра)																				
	<table border="1"><thead><tr><th></th><th>X</th><th>Y</th></tr><tr><th>1</th><th>2</th><th>3</th></tr></thead><tbody><tr><td>н1</td><td>412 879,30</td><td>1 464 057,20</td></tr><tr><td>н2</td><td>412 859,68</td><td>1 464 080,58</td></tr><tr><td>н3</td><td>412 890,00</td><td>1 464 105,81</td></tr><tr><td>н4</td><td>412 908,42</td><td>1 464 083,86</td></tr><tr><td>н1</td><td>412 879,30</td><td>1 464 057,20</td></tr></tbody></table>		X	Y	1	2	3	н1	412 879,30	1 464 057,20	н2	412 859,68	1 464 080,58	н3	412 890,00	1 464 105,81	н4	412 908,42	1 464 083,86	н1	412 879,30
	X	Y																			
1	2	3																			
н1	412 879,30	1 464 057,20																			
н2	412 859,68	1 464 080,58																			
н3	412 890,00	1 464 105,81																			
н4	412 908,42	1 464 083,86																			
н1	412 879,30	1 464 057,20																			



Номер кадастрового квартала 66:58:0701006
Местная система координат МСК-66 (зона 1)
г. Первоуральск, п. Кузино, ул. Медвежья
Территориальная зона Ж-1
Категория земель: земли населенных пунктов

Масштаб 1:1 000

Условные обозначения:

-  - характерная точка границы вновь образуемого земельного участка, сведения о которой отсутствуют в ЕГРН
-  - Вновь образованная часть границы, сведения о которой достаточны для определения ее местоположения
-  - Существующая часть границы, имеющиеся в ЕГРН сведения о которой достаточны для определения ее местоположения
-  - Надписи кадастрового номера земельного участка
-  - Обозначение кадастрового квартала
-  - Слой спутниковой карты