

## Утверждена

(наименование документа об утверждении, включая наименования органов государственной власти или

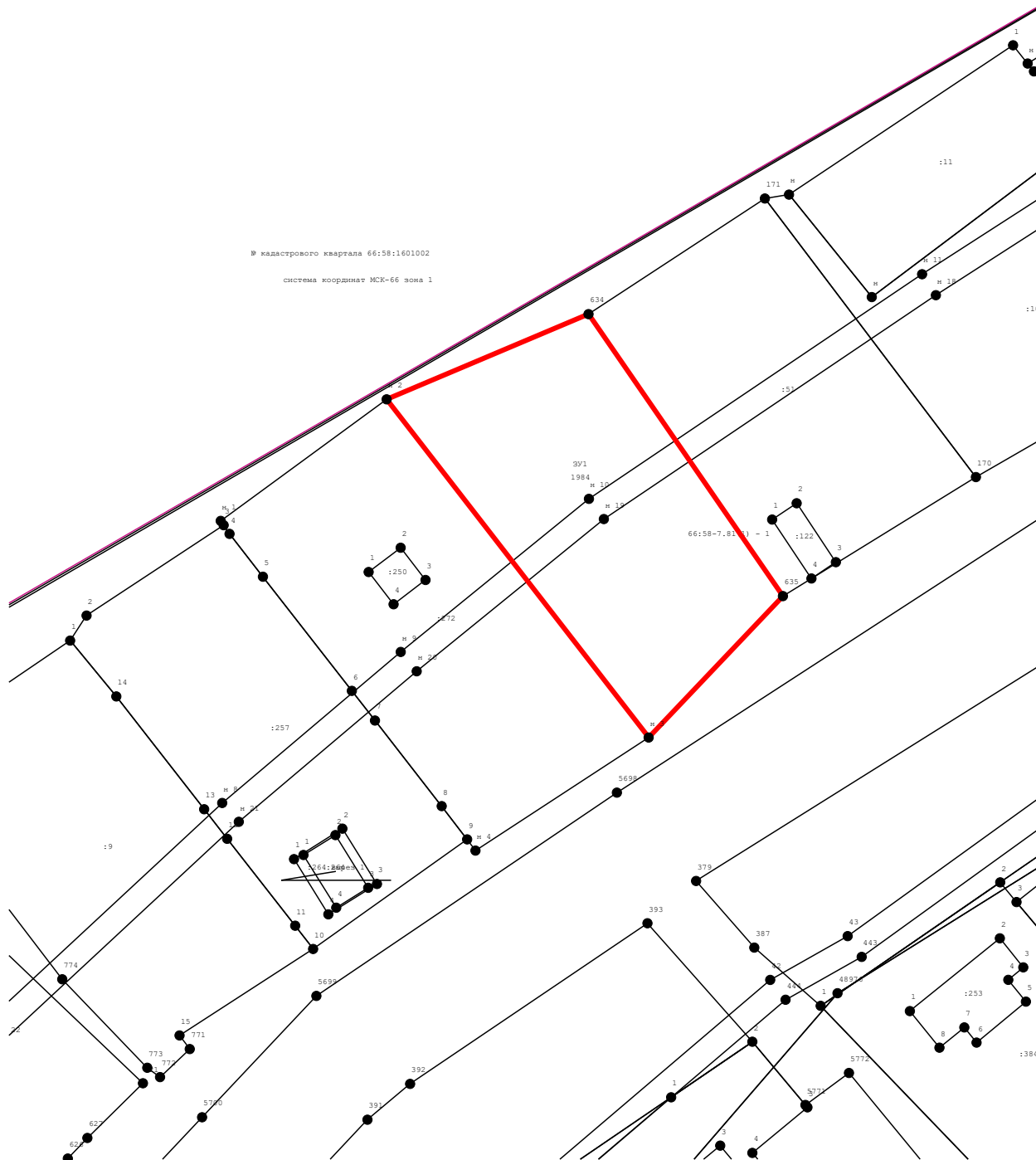

органов местного самоуправления, принявших решение об утверждении схемы или

подписавших соглашение о перераспределении земельных участков)

от \_\_\_\_\_ № \_\_\_\_\_






### Схема расположения земельного участка или земельных участков на кадастровом плане территории

<b>Площадь земельного участка</b> _____ <b>1 984 м<sup>2</sup></b>		
<small>(указывается проектная площадь образуемого земельного участка, вычисленная с использованием технологических и программных средств, в том числе размещенных на официальном сайте федерального органа исполнительной власти, уполномоченного Правительством Российской Федерации на осуществление государственного кадастрового учета, государственной регистрации прав, ведение Единого государственного реестра недвижимости и предоставление сведений, содержащихся в Едином государственном реестре недвижимости, в информационно-телекоммуникационной сети "Интернет" (далее - официальный сайт), с округлением до 1 квадратного метра. Указанное значение площади земельного участка может быть уточнено при проведении кадастровых работ не более чем на десять процентов)</small>		
<b>Обозначение характерных точек границ</b>	<b>Координаты, м</b>	
	<small>(указываются в случае подготовки схемы расположения земельного участка с использованием технологических и программных средств, в том числе размещенных на официальном сайте. Значения координат, полученные с использованием указанных технологических и программных средств, указываются с округлением до 0,01 метра)</small>	
	<b>X</b>	
	<b>Y</b>	
<b>1</b>	<b>2</b>	<b>3</b>
635	403 769,57	1 484 226,70
н 3	403 747,03	1 484 205,27
н 2	403 800,93	1 484 163,45
634	403 814,51	1 484 195,67
635	403 769,57	1 484 226,70



Масштаб 1:1 000

**Условные обозначения:**

-  - - образуемый земельный участок
-  7586 \ - - обозначение характерных точек
-  7583 - - границы образуемого земельного участка
-  :15 - - кадастровый номер земельного участка
-  - - граница кадастрового квартала