

Утверждена

(наименование документа об утверждении, включая

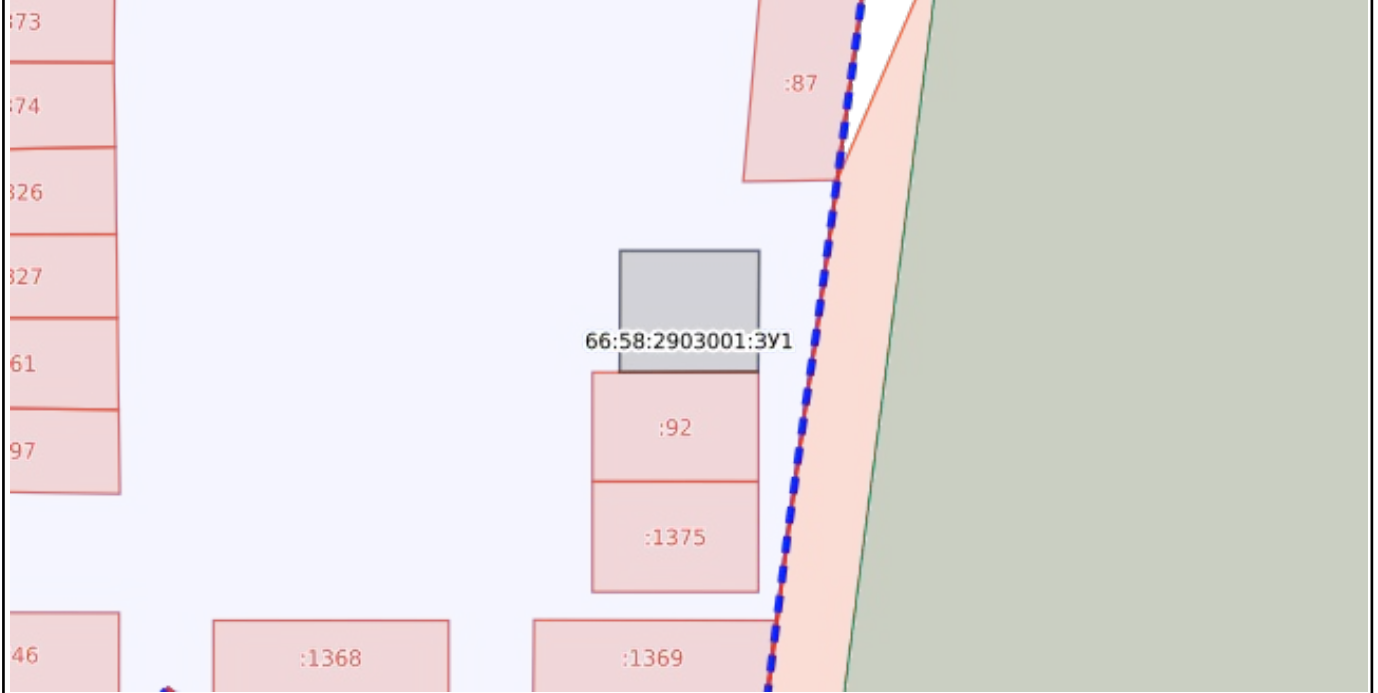
наименования органов государственной власти или

органов местного самоуправления, принявших  
решение об утверждении схемы или подписавших  
соглашение о перераспределении земельных участков)  
от \_\_\_\_\_ N \_\_\_\_\_

Схема  
расположения земельного участка или земельных участков на кадастровом плане  
территории




| Условный номер земельного участка: 66:58:2903001:3У1 |               |            |
|--|---------------|------------|
| Площадь земельного участка: 958 кв.м.                |               |            |
| Обозначение характерных точек границ                 | Координаты, м |            |
|  | X             | Y          |
| 1  | 2             | 3          |
| 1  | 401475.03     | 1501176.58 |
| 2  | 401474.91     | 1501143.23 |
| 3  | 401503.67     | 1501143.38 |
| 4  | 401503.67     | 1501176.79 |

Кадастровый квартал: 66:58:2903001  
Система координат: МСК-66, зона 1



Масштаб: 1:10336

Условные обозначения:

|  |   |  |  |
|--|---|--|--|
|  0.00               | Государственная граница Российской Федерации      |  00:00-00.00          | Территория опережающего развития   |
|  00:00-00.00       | Границы между субъектами Российской Федерации     |  00:00-00.00          | Зоны территориального развития Российской Федерации  |
|  00:00-00.00      | Границы муниципальных образований                 |  00:00-00.00        | Игровая зона   |
|  00:00-00.00      | Границы населённых пунктов                        |  00:00-00.00        | Лесничество  |
|  00:00:0000000.00 | Кадастровые кварталы                              |  00.00.0000000.00  | Утвержденный проект межевания территории   |
|  00:00:0000000.00 | Сооружения  |  00:00-00.00        | Границы территории, в отношении которой устанавливается публичный сервитут                                       |
|  00:00:0000000.00 | Объекты незавершенного строительства              |  00:00-00.00        | Байкальская природная территория и ее экологические зоны   |
|  00:00:0000000.00 | Здания  |  00:00-00.00        | Территория, в отношении которой принято решение о резервировании земель для государственных и муниципальных нужд |
|  00:00:0000000.00 | Земельные участки                                 |  00:00:0000000:3У0 | Образуемые ЗУ  |
|  00:00-00.00      | Зоны с особыми условиями использования территории |  |  |
|  00:00-00.00      | Территориальная зона                              |  |  |
|  00:00-00.00      | Территория объекта культурного наследия           |  |  |
|  00:00-00.00      | Особо охраняемая природная территория             |  |  |
|  00:00-00.00      | Особая экономическая зона                         |  |  |
|  00:00-00.00      | Охотничьи угодья                                  |  |  |