

Утверждена

(наименование документа об утверждении, включая наименования органов государственной власти или

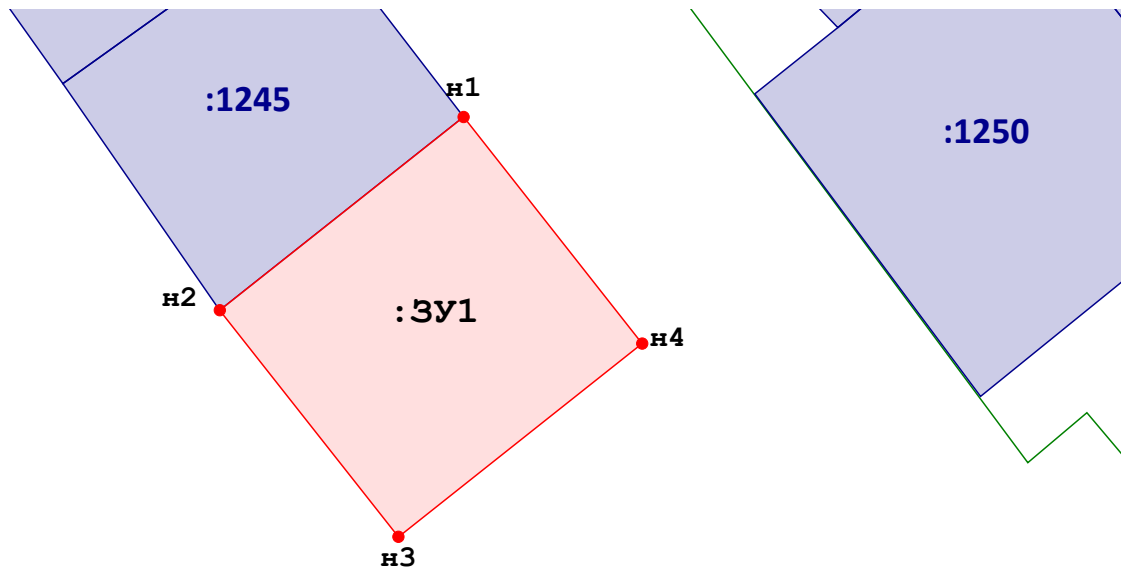
органов местного самоуправления, принявших решение об утверждении схемы или

подписавших соглашение о перераспределении земельных участков)

от _____ № _____

Схема расположения земельного участка или земельных участков на кадастровом плане территории

Площадь земельного участка _____ 1 007 м²		
(указывается проектная площадь образуемого земельного участка, вычисленная с использованием технологических и программных средств, в том числе размещенных на официальном сайте федерального органа исполнительной власти, уполномоченного Правительством Российской Федерации на осуществление государственного кадастрового учета, государственной регистрации прав, ведение Единого государственного реестра недвижимости и предоставление сведений, содержащихся в Едином государственном реестре недвижимости, в информационно-телекоммуникационной сети "Интернет" (далее - официальный сайт), с округлением до 1 квадратного метра. Указанное значение площади земельного участка может быть уточнено при проведении кадастровых работ не более чем на десять процентов)		
Обозначение характерных точек границ	Координаты, м	
	(указываются в случае подготовки схемы расположения земельного участка с использованием технологических и программных средств, в том числе размещенных на официальном сайте. Значения координат, полученные с использованием указанных технологических и программных средств, указываются с округлением до 0,01 метра)	
	X	Y
1	2	3
н1	397 570,42	1 490 702,51
н2	397 549,98	1 490 676,65
н3	397 526,01	1 490 695,59
н4	397 546,45	1 490 721,45
н1	397 570,42	1 490 702,51











Кадастровый квартал 66:58:0112003

МСК 66 зона 1

Масштаб 1:800

Условные обозначения:

-  - Вновь образуемый земельный участок
-  - Граница вновь образуемого земельного участка
-  - Условное обозначение вновь образуемого земельного участка
-  - Вновь образованная точка, сведения о которой достаточны для определения ее местоположения
-  - Земельный участок, сведения о котором имеются в ЕГРН
-  - Граница земельного участка, сведения о котором имеются в ЕГРН
-  - Кадастровый номер земельного участка, сведения о котором имеются в ЕГРН
-  - Граница территориальной зоны и/или ЗОУИТ
- МСК 66 зс** - Система координат
- 66:58:1:** - Номер кадастрового квартала