

Утверждена

(наименование документа об утверждении, включая наименования органов государственной власти или

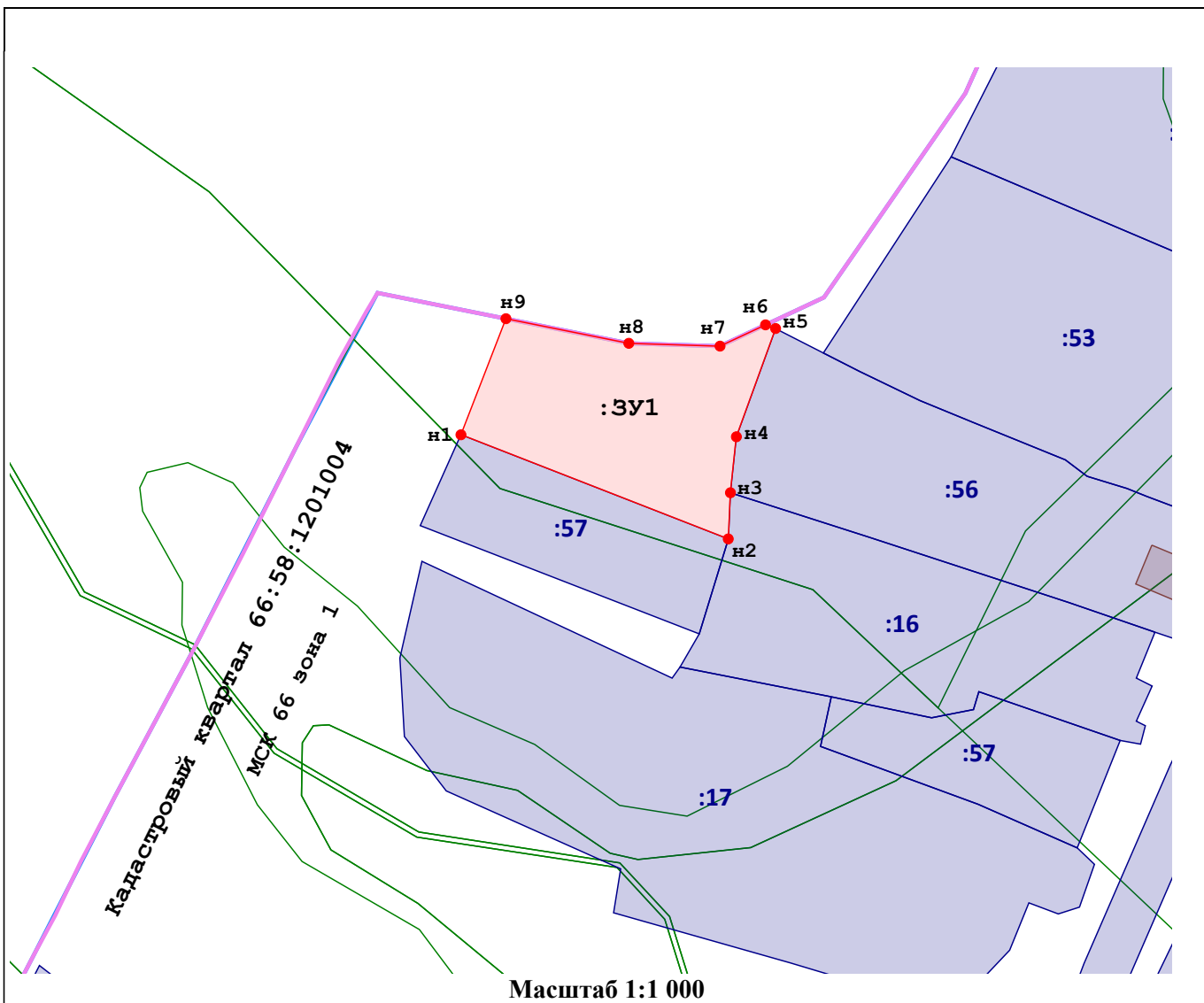
органов местного самоуправления, принявших решение об утверждении схемы или

подписавших соглашение о перераспределении земельных участков)



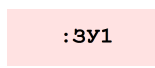









от _____ № _____

Схема расположения земельного участка или земельных участков на кадастровом плане территории

| Площадь земельного участка | | 926 м ² | |
|---|--|--------------------|--|
| (указывается проектная площадь образуемого земельного участка, вычисленная с использованием технологических и программных средств, в том числе размещенных на официальном сайте федерального органа исполнительной власти, уполномоченного Правительством Российской Федерации на осуществление государственного кадастрового учета, государственной регистрации прав, ведение Единого государственного реестра недвижимости и предоставление сведений, содержащихся в Едином государственном реестре недвижимости, в информационно-телекоммуникационной сети "Интернет" (далее - официальный сайт), с округлением до 1 квадратного метра. Указанное значение площади земельного участка может быть уточнено при проведении кадастровых работ не более чем на десять процентов) | | | |
| Обозначение характерных точек границ | Координаты, м | | |
| | (указываются в случае подготовки схемы расположения земельного участка с использованием технологических и программных средств, в том числе размещенных на официальном сайте. Значения координат, полученные с использованием указанных технологических и программных средств, указываются с округлением до 0,01 метра) | | |
| | X | Y | |
| 1 | 2 | 3 | |
| н1 | 402 219,20 | 1 477 190,22 | |
| н2 | 402 203,64 | 1 477 230,25 | |
| н3 | 402 210,54 | 1 477 230,58 | |
| н4 | 402 218,90 | 1 477 231,47 | |
| н5 | 402 235,07 | 1 477 237,34 | |
| н6 | 402 235,62 | 1 477 235,83 | |
| н7 | 402 232,44 | 1 477 229,02 | |
| н8 | 402 232,86 | 1 477 215,36 | |
| н9 | 402 236,54 | 1 477 196,96 | |
| н1 | 402 219,20 | 1 477 190,22 | |



Условные обозначения:

-  - Вновь образуемый земельный участок
-  - Граница вновь образуемого земельного участка
-  - Условное обозначение вновь образуемого земельного участка
-  - Вновь образованная точка, сведения о которой достаточны для определения ее местоположения
-  - Земельный участок, сведения о котором имеются в ЕГРН
-  - Граница земельного участка, сведения о котором имеются в ЕГРН
-  - Кадастровый номер земельного участка, сведения о котором имеются в ЕГРН
-  - Объект капитального строительства
-  - Граница кадастрового квартала
-  - Граница территориальной зоны и/или ЗОУИТ
-  - Система координат
-  - Номер кадастрового квартала