

Утверждена

(наименование документа об утверждении, включая

наименования органов государственной власти или

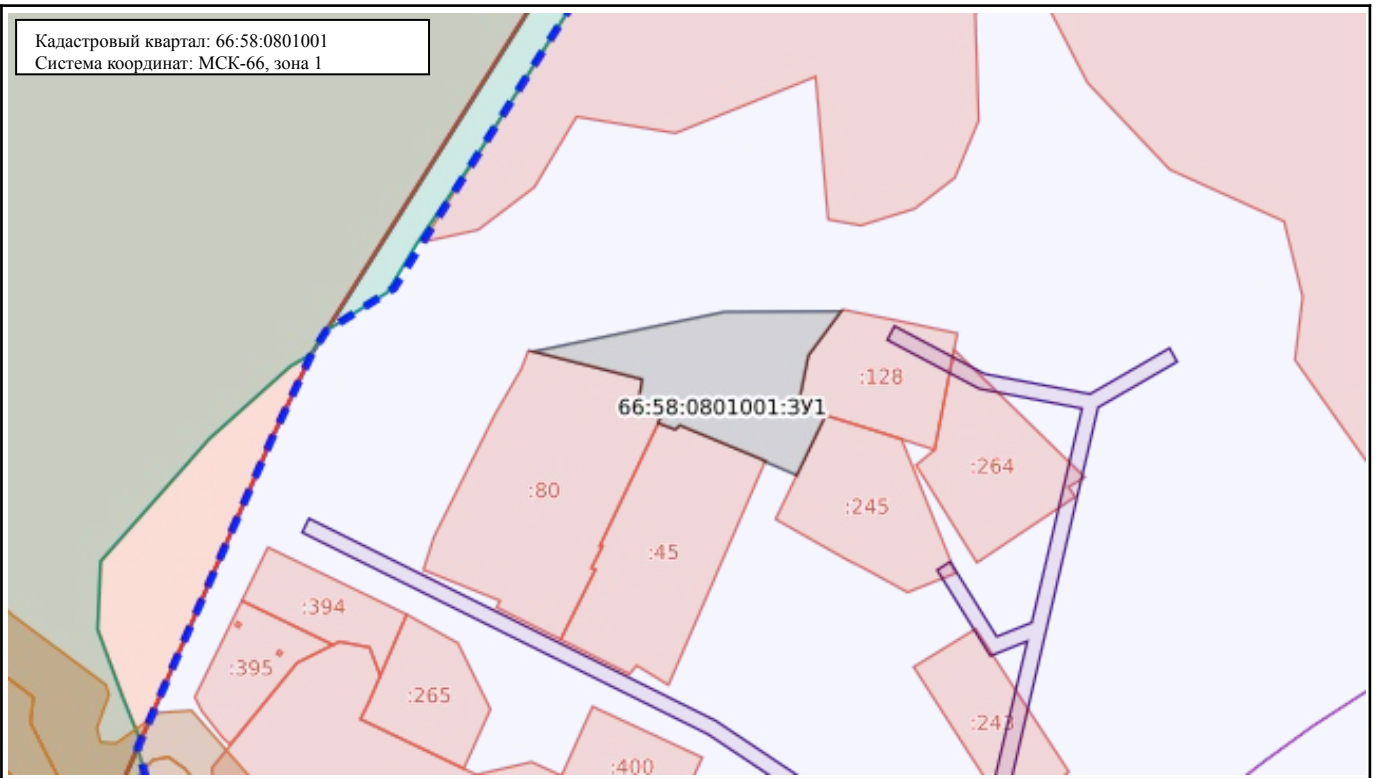
органов местного самоуправления, принявших  
решение об утверждении схемы или подписавших  
соглашение о перераспределении земельных участков)  
от \_\_\_\_\_ N \_\_\_\_\_

Схема  
расположения земельного участка или земельных участков на кадастровом плане  
территории

Условный номер земельного участка: 66:58:0801001:3У1		
Площадь земельного участка: 1639 кв.м.		
Обозначение характерных точек границ	Координаты, м	
	X	Y
1	2	3
1	412808.66	1469499.75
2	412795.66	1469496.98
3	412793.63	1469503.08
4	412793.33	1469504.08
5	412778.13	1469496.53
6	412781.66	1469488.40
7	412781.87	1469488.48
8	412791.09	1469466.46
9	412790.04	1469465.23
10	412791.61	1469460.95
11	412791.90	1469460.99
12	412792.77	1469461.39



13	412795.45	1469455.50
14	412802.89	1469456.85
15	412810.15	1469428.79
16	412819.90	1469478.16
17	412819.83	1469508.28

Кадастровый квартал: 66:58:0801001  
Система координат: МСК-66, зона 1



Масштаб: 1:12847

Условные обозначения:

 0.00	Государственная граница Российской Федерации	 00:00-00.00	Территория опережающего развития
 00:00-00.00	Границы между субъектами Российской Федерации	 00:00-00.00	Зоны территориального развития Российской Федерации
 00:00-00.00	Границы муниципальных образований	 00:00-00.00	Игровая зона
 00:00-00.00	Границы населённых пунктов	 00:00-00.00	Лесничество
 00:00:0000000	Кадастровые кварталы	 00.00.0000000.00	Утвержденный проект межевания территории
 00:00:0000000:00	Сооружения	 00:00-00.00	Границы территории, в отношении которой устанавливается публичный сервитут
 00:00:0000000:00	Объекты незавершенного строительства	 00:00-00.00	Байкальская природная территория и ее экологические зоны
 00:00:0000000:00	Здания	 00:00-00.00	Территория, в отношении которой принято решение о резервировании земель для государственных и муниципальных нужд
 00:00:0000000:00	Земельные участки	 00:00:0000000:3У0	Образуемые ЗУ
 00:00-00.00	Зоны с особыми условиями использования территории		
 00:00-00.00	Территориальная зона		
 00:00-00.00	Территория объекта культурного наследия		
 00:00-00.00	Особо охраняемая природная территория		
 00:00-00.00	Особая экономическая зона		
 00:00-00.00	Охотничьи угодья		