

Утверждена

(наименование документа об утверждении, включая наименования органов государственной власти или

органов местного самоуправления, принявших решение об утверждении схемы или

подписавших соглашение о перераспределении земельных участков)

от _____ № _____



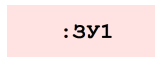






Схема расположения земельного участка или земельных участков на кадастровом плане территории

Площадь земельного участка _____ 777 м²		
(указывается проектная площадь образуемого земельного участка, вычисленная с использованием технологических и программных средств, в том числе размещенных на официальном сайте федерального органа исполнительной власти, уполномоченного Правительством Российской Федерации на осуществление государственного кадастрового учета, государственной регистрации прав, ведение Единого государственного реестра недвижимости и предоставление сведений, содержащихся в Едином государственном реестре недвижимости, в информационно-телекоммуникационной сети "Интернет" (далее - официальный сайт), с округлением до 1 квадратного метра. Указанное значение площади земельного участка может быть уточнено при проведении кадастровых работ не более чем на десять процентов)		
Обозначение характерных точек границ	Координаты, м	
	(указываются в случае подготовки схемы расположения земельного участка с использованием технологических и программных средств, в том числе размещенных на официальном сайте. Значения координат, полученные с использованием указанных технологических и программных средств, указываются с округлением до 0,01 метра)	
	X	Y
1	2	3
н1	408 132,09	1 468 719,46
н2	408 110,33	1 468 750,55
н3	408 093,77	1 468 739,33
н4	408 116,48	1 468 706,81
н1	408 132,09	1 468 719,46



Масштаб 1:1 000

Условные обозначения:

-  - Вновь образуемый земельный участок
-  - Граница вновь образуемого земельного участка
-  - Условное обозначение вновь образуемого земельного участка
-  - Вновь образованная точка, сведения о которой достаточны для определения ее местоположения
-  - Земельный участок, сведения о котором имеются в ЕГРН
-  - Граница земельного участка, сведения о котором имеются в ЕГРН
-  - Кадастровый номер земельного участка, сведения о котором имеются в ЕГРН
-  - Объект капитального строительства
-  - Граница территориальной зоны и/или ЗОУИТ
- МСК 66 зс** - Система координат
- 66:58:1:** - Номер кадастрового квартала