

Утверждена

(наименование документа об утверждении, включая

наименования органов государственной власти или

органов местного самоуправления, принявших
решение об утверждении схемы или подписавших
соглашение о перераспределении земельных участков)
от _____ N _____

Схема
расположения земельного участка или земельных участков на кадастровом плане
территории

























| Условный номер земельного участка: 66:58:2903001:3У1 | | |
|--|---------------|------------|
| Площадь земельного участка: 669 кв.м. | | |
| Обозначение характерных точек границ | Координаты, м | |
| | X | Y |
| 1 | 2 | 3 |
| 1 | 401228.65 | 1500455.94 |
| 2 | 401214.01 | 1500444.68 |
| 3 | 401193.09 | 1500475.01 |
| 4 | 401207.85 | 1500485.63 |

Кадастровый квартал: 66:58:2903001
Система координат: МСК-66, зона 1

66:58:2903001:3У1

Масштаб: 1:2500

Условные обозначения:

| | | | |
|--|---|---|--|
|  0.00 | Государственная граница Российской Федерации |  00:00-00.00 | Территория опережающего развития |
|  00:00-00.00 | Границы между субъектами Российской Федерации |  00:00-00.00 | Зоны территориального развития Российской Федерации |
|  00:00-00.00 | Границы муниципальных образований |  00:00-00.00 | Игровая зона |
|  00:00-00.00 | Границы населённых пунктов |  00:00-00.00 | Лесничество |
|  00:00:0000000.00 | Кадастровые кварталы |  00.00.0000000.00 | Утвержденный проект межевания территории |
|  00:00:0000000.00 | Сооружения |  00:00-00.00 | Границы территории, в отношении которой устанавливается публичный сервитут |
|  00:00:0000000.00 | Объекты незавершенного строительства |  00:00-00.00 | Байкальская природная территория и ее экологические зоны |
|  00:00:0000000.00 | Здания |  00:00-00.00 | Территория, в отношении которой принято решение о резервировании земель для государственных и муниципальных нужд |
|  00:00:0000000.00 | Земельные участки |  00:00:0000000.3У0 | Образуемые ЗУ |
|  00:00-00.00 | Зоны с особыми условиями использования территории | | |
|  00:00-00.00 | Территориальная зона | | |
|  00:00-00.00 | Территория объекта культурного наследия | | |
|  00:00-00.00 | Особо охраняемая природная территория | | |
|  00:00-00.00 | Особая экономическая зона | | |
|  00:00-00.00 | Охотничьи угодья | | |