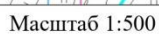









Приложение  
УТВЕРЖДЕНА  
постановлением Администрации  
муниципального округа Первоуральск  
от 01.09.2025 № 2275

Схема расположения границ публичного сервитута

Сведения об объекте					
№ п/п	Характеристики объекта			Описание характеристик	
1	2			3	
1	Местоположение объекта			Свердловская область, Первоуральск м.о., Первоуральск г	
2	Площадь объекта ± величина погрешности определения площади (Р ± ΔР), м²			22 ± 2	
3	Иные характеристики объекта			1. Срок публичного сервитута: Продолжительность: 10 лет  2. Описание иной цели: Строительство объекта «Газопровод высокого давления до границы земельного участка по адресу: Свердловская обл., г. Первоуральск, ул. Ленина (кад.№ 66:58:0106001:35)»	
Сведения о местоположении границ объекта					
1. Система координат МСК-66					
2. Сведения о характерных точках границ объекта					
Обозначение характерных точек границ	Координаты, м		Метод определения координат характерной точки	Средняя квадратическая погрешность положения характерной точки (Мт), м	Описание обозначения точки на местности (при наличии)
	X	Y			
1	2	3	4	5	6
1	399381.55	1494064.90	Геодезический метод	0.1	-
2	399381.13	1494068.88	Геодезический метод	0.1	-
3	399375.70	1494068.31	Геодезический метод	0.1	-
4	399375.94	1494064.31	Геодезический метод	0.1	-
1	399381.55	1494064.90	Геодезический метод	0.1	-
3. Сведения о характерных точках части (частей) границы объекта					
Обозначение характерных точек части границы	Координаты, м		Метод определения координат характерной точки	Средняя квадратическая погрешность положения характерной точки (Мт), м	Описание обозначения точки на местности (при наличии)
	X	Y			
1	2	3	4	5	6
-	-	-	-	-	-



	Характерная точка границы публичного сервитута
	Проектное местоположение границы публичного сервитута
	Проектная граница публичного сервитута
	Существующая часть границы, имеющиеся в ЕГРН сведения о которой достаточны для определения ее местоположения
	Надписи кадастрового номера земельного участка
	Граница кадастрового квартала
	Обозначение кадастрового квартала

Текстовое описание местоположения границ объекта		
Прохождение границы		Описание прохождения границы
от точки	до точки	
1	2	3
-	-	-